






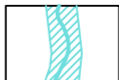
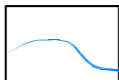
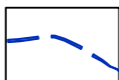




-  LIMITE DA ÁREA PERÍ-URBANA (P.U. DE MONTEMOR-O-NOVO)
-  LIMITE DE INTERVENÇÃO (área = 386.000 m2 » 38,60 ha)
-  EDIFICADO EXISTENTE
-  REN (LEITOS DOS CURSOS DE ÁGUA)
-  MONTADO DE SOBRO
-  ÁREA FLORESTAL SUL (PROTECÇÃO DO RIO ALMANSOR)
-  ÁREA DE EDIFICAÇÃO DISPERSA
-  PROTECÇÃO ÀS LINHAS DE ÁGUA (10m)
-  TALVEGUES
-  FESTOS
-  ECO PISTA
-  VALORES EDIFICADOS A PROTEGER

PLANO DE INTERVENÇÃO EM ESPAÇO RURAL DA REBOLA



MONTEMOR O NOVO Câmara Municipal

ANÁLISE PAISAGÍSTICA

5

BASE CARTOGRAFICA: Cartografia de Referência: Levantamento Topográfico à escala 1/1000
 Sistema de Referência: Hayford-Gauss, Datum 73
 Origem das coordenadas: Melriça
 Entidade Proprietária: Câmara Municipal de Montemor-o-Novo

ESCALA: 1/5000

DATA: FEVEREIRO/2011