



GEOIDEIA
Estudos de Organização do Território, Lda.



CARTA EDUCATIVA DO CONCELHO DE MONTEMOR-O-NOVO

RELATÓRIO FINAL

Janeiro de 2007

Índice

Introdução	2
CAPÍTULO I – ENQUADRAMENTO GERAL	3
1. ENQUADRAMENTO TERRITORIAL E CARACTERÍSTICAS FÍSICAS DO CONCELHO	4
2. REDE VIÁRIA E ESTRUTURA DO POVOAMENTO	8
2.1. Rede viária	8
2.2. Hierarquia dos aglomerados	10
3. CARACTERIZAÇÃO SÓCIO-ECONÓMICA	12
3.1. Actividades Económicas do Concelho	12
3.1.1. As actividades económicas e sua localização	12
3.1.2. As empresas	14
3.2. Demografia	16
3.2.1. Evolução da população	16
3.2.2. Estrutura demográfica	19
3.2.3. Tipo e Dimensão das famílias	22
CAPÍTULO II - CARACTERIZAÇÃO E EVOLUÇÃO DO SISTEMA EDUCATIVO	23
1. NÍVEIS DE INSTRUÇÃO DOS RESIDENTES	24
2. CARACTERIZAÇÃO DA OFERTA E DA PROCURA DE EDUCAÇÃO E ENSINO	27
2.1. Rede educativa do Concelho de Montemor-o-Novo	27
2.2. Agrupamentos Escolares	34
2.3. Infra-estruturas de Educação e Ensino Existentes no Concelho (Público e Privado)	35
2.4. Caracterização dos estabelecimentos de educação e ensino	37
2.4.1. Nota metodológica	38
2.4.2. Educação Pré-Escolar	39
2.4.3. 1.º Ciclo do Ensino Básico	53
2.4.4. 2.º e 3.º Ciclos do Ensino Básico	70
2.4.5. Ensino Secundário	72
2.4.6. Equipamentos complementares à educação e ao ensino	74
2.5. Evolução da procura	77
2.5.1. Pré-escolar	77
2.5.2. 1º Ciclo do Ensino Básico	79
2.5.3. 2º Ciclo do Ensino Básico	81
2.5.4. 3º Ciclo do Ensino Básico	83
2.5.5. Ensino Secundário	84
2.6. Acção Social Escolar	86
2.7. Alunos com Necessidades Educativas Especiais.....	89
2.8. ATL e Educação Ambiental	90
2.9. Formação Profissional	92
2.10. CRVCC – Centro de Reconhecimento, Validação e Certificação de Competências.....	94
2.11. Análise de Fluxos	95
2.11.1. Educação Pré-escolar	95
2.11.2. 1.º Ciclo do Ensino Básico.....	97
2.11.3. 2.º e 3.º Ciclo do Ensino Básico	100
2.11.4. Ensino Secundário com 3.º Ciclo do Ensino Básico	101
2.12. Síntese de caracterização da procura	102
CAPÍTULO III – DIAGNÓSTICO	118
1. EDUCAÇÃO PRÉ-ESCOLAR (REDE PÚBLICA E REDE PRIVADA)	119
2. 1.º CICLO DO ENSINO BÁSICO	120
3. 2.º E 3.º CICLO DO ENSINO BÁSICO	121
4. ENSINO SECUNDÁRIO COM 3.º CICLO DO ENSINO BÁSICO.....	122
CAPÍTULO IV – EVOLUÇÃO DA POPULAÇÃO ESCOLAR E PROPOSTAS	123
1. PREVISÃO DA EVOLUÇÃO DA POPULAÇÃO ESCOLAR	124
2. DISTRIBUIÇÃO DA POPULAÇÃO ESCOLAR PROJECTADA POR ESTABELECIMENTO E GRAU DE EDUCAÇÃO E ENSINO	129
3. PROPOSTAS POR TIPO DE ESTABELECIMENTO	132
3.1. Jardim de Infância	132
3.2. Escola Básica do 1º Ciclo	141
3.3. Escola Básica do 2º e 3º Ciclos	156
3.4. Escola Secundária	158
CAPÍTULO V – PROGRAMA DE INTERVENÇÃO.....	161
PLANO DE INVESTIMENTOS 2006-2013 – FICHAS DE INTERVENÇÃO.....	162
CAPÍTULO VI – SISTEMA DE MONITORIZAÇÃO DA CARTA EDUCATIVA	205
1. INTRODUÇÃO.....	206
2. APRESENTAÇÃO DO SISTEMA SIM_CE.....	211
2.1 Objectivo.....	211
2.2 Potencial	211
2.3 O Sistema	212
2.4 Conclusão.....	219
ANEXO 1 - ESTABELECIMENTOS DESACTIVADOS	220
ANEXO 2 - ESTABELECIMENTOS SUSPENSOS	230
ANEXO 3 - ESTABELECIMENTOS EXTINTOS	244
ANEXO 4 – ENQUADRAMENTO LEGAL	252
ANEXO 5 – SIM_CE.....	262

Introdução

No âmbito do contrato celebrado entre a GEOIDEIA, Estudos de Organização do Território, Lda., e a Associação de Municípios do Distrito de Évora, para a assessoria técnica à elaboração das Cartas Educativas de um conjunto de concelhos desta associados, apresenta-se o relatório final correspondente à **Carta Educativa do Concelho de Montemor-o-Novo**.

Neste relatório, para além de se proceder a uma avaliação do sistema educativo do Concelho, apresenta-se também um conjunto de propostas relativas à reorganização e melhoria da rede de estabelecimentos.

A estrutura deste relatório tem por referência o documento "Modelo de Carta Educativa" constante no anexo ao protocolo assinado entre o Ministério da Educação (através da DRE- Alentejo) e a AMDE.

A informação utilizada neste relatório provém de três fontes:

- 1) os resultados do inquérito dirigido a cada um dos estabelecimentos de educação e ensino tendo em vista a sua caracterização física e oferta formativa;
- 2) a informação estatística e documental fornecida pela Câmara Municipal;
- 3) os dados de caracterização do sistema e as projecções da população escolar fornecidos pela Direcção Regional de Educação do Alentejo.

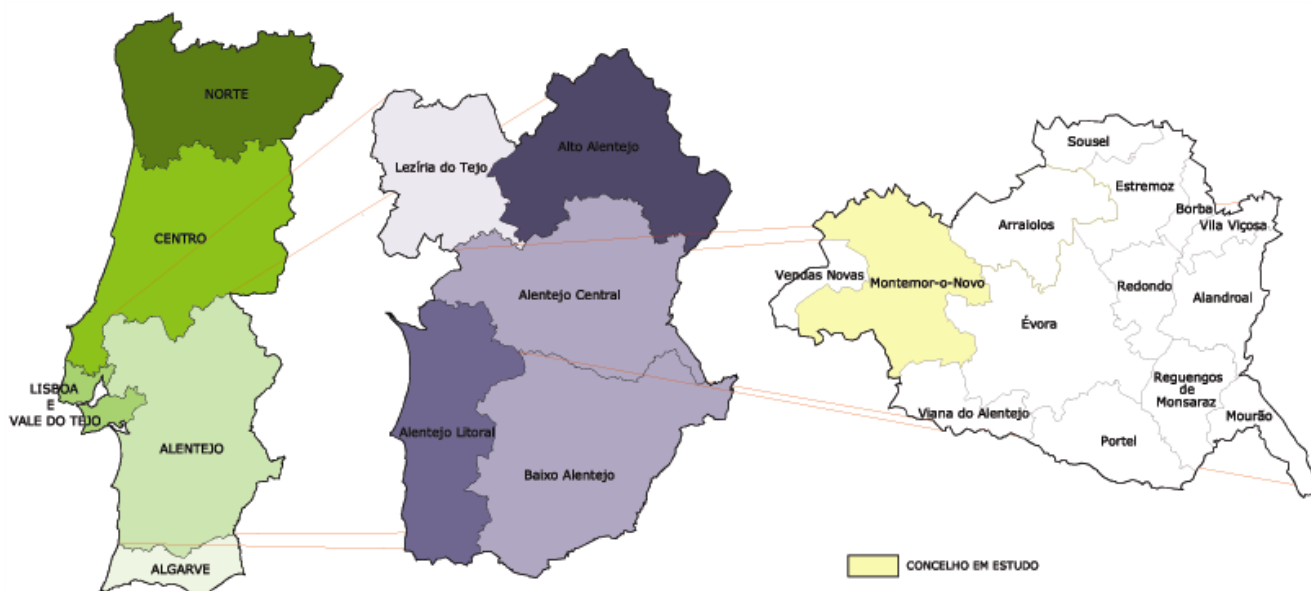
Refira-se ainda que tendo sido detectadas discrepâncias entre estas diferentes fontes de informação se optou, sempre que pertinente, por considerar como válida aquela que resultou da Direcção Regional de Educação do Alentejo.

CAPÍTULO I – ENQUADRAMENTO GERAL

1. ENQUADRAMENTO TERRITORIAL E CARACTERÍSTICAS FÍSICAS DO CONCELHO

O concelho de Montemor-o-Novo localiza-se na região do Alentejo, pertence ao distrito de Évora e tem por limites, a Norte, o concelho de Coruche, a Nascente, os concelhos de Évora e Arraiolos, a Sul os concelhos de Viana do Alentejo e Alcácer do Sal, e a Poente, os concelhos de Vendas Novas e Montijo. O concelho de Montemor-o-Novo é parte integrante do agrupamento de concelhos da Sub-região do Alentejo Central corresponde a uma NUT¹ de nível III.

ENQUADRAMENTO DO MUNICÍPIO EM ESTUDO A NÍVEL NACIONAL E REGIONAL



O concelho de Montemor-o-Novo tem uma área aproximada de 1 231,67 Km², para uma população de 18 578 habitantes (censo 2001), distribuídos por 10 freguesias: Cabrela, Lavre, Nossa Senhora do Bispo, Nossa Senhora da Vila, Santiago do Escoural, São Cristóvão, Ciborro, Cortiçadas, Silveiras e Foros de Vale de Figueira.

¹ Nomenclatura de Unidades Territoriais para Fins Estatísticos criada pelo Decreto-Lei nº 46/89, de 15 de Fevereiro com vista a estabelecer uma harmonia entre as divisões territoriais utilizadas para fins estatísticos. Esta nomenclatura tem vários níveis geográficos conforme o nível de desagregação assumido (por exemplo, o nível II, no Continente, é composto pelas unidades: Norte, Centro, Lisboa e Vale do Tejo, Alentejo e Algarve).

ÁREA DAS FREGUESIAS DO CONCELHO DE MONTEMOR-O-NOVO

FREGUESIAS	Área (km²)	%
Cabrela	192,1	15,6
Ciborro	55,0	4,5
Cortiçadas	99,3	8,1
Foros de Vale de Figueira	67,9	5,5
Lavre	114,5	9,3
Nossa Senhora do Bispo	123,0	10,0
Nossa Senhora da Vila	186,7	15,2
Santiago do Escoural	138,7	11,3
São Cristóvão	147,1	11,9
Silveiras	108,1	8,8
Total do Concelho	1232,3	100,0

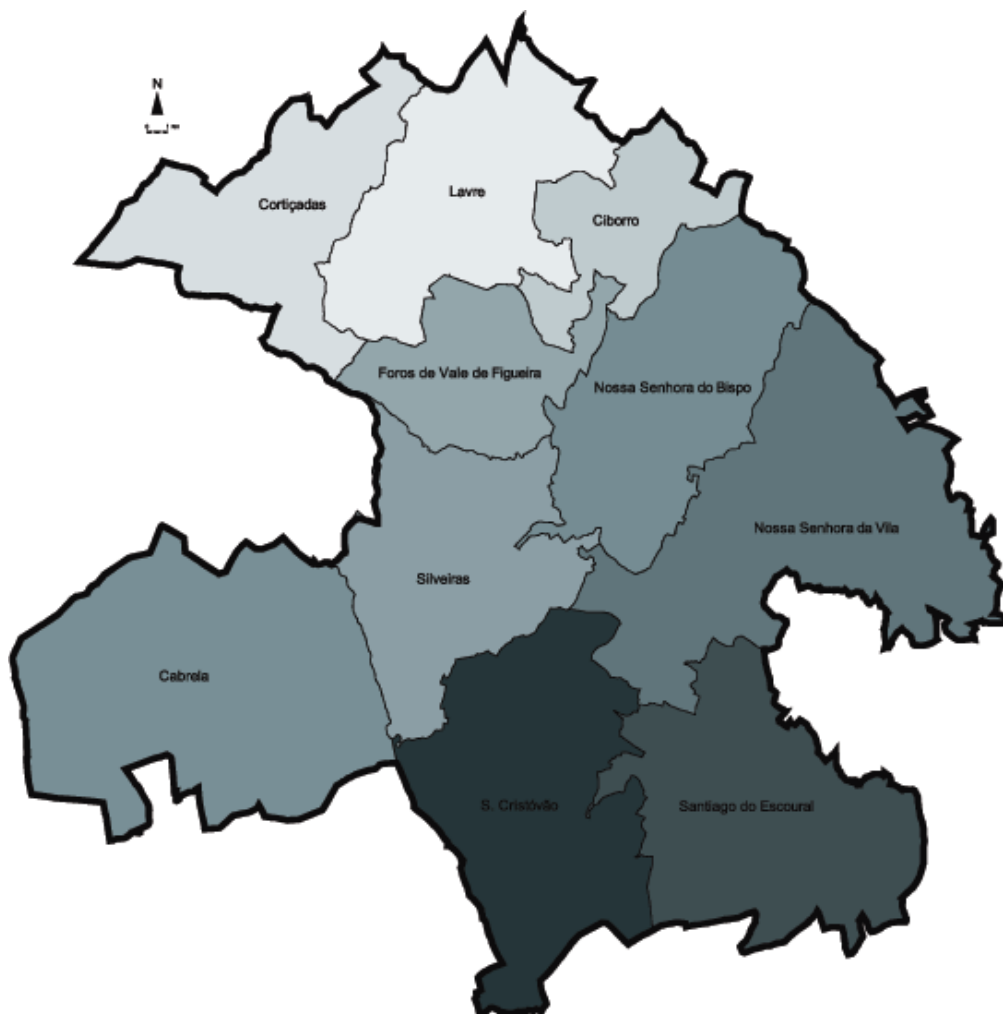
Fonte: INE, Censos 2001

Cabrela é a freguesia do Concelho com maior dimensão territorial, seguida de Nossa Senhora da Vila que, conjuntamente com Nossa Senhora do Bispo, constituem as freguesias do principal aglomerado do Concelho (a sede concelhia).

A sede do concelho encontra-se localizada a cerca de 102 quilómetros de Lisboa, 130 Km de Badajoz/Espanha e 35 km de Évora (sede do distrito).

O concelho de Montemor-o-Novo encontra-se situado a 291 m de altitude, em zona plana, na margem direita da ribeira de Canha, afluente do rio Sorraia.

FREGUESIAS DO CONCELHO EM ESTUDO



Montemor-o-Novo caracteriza-se pela ocorrência de situações climáticas inter anuais típicas de regiões interiores:

- Período seco bem demarcado (Junho a Setembro);
- Aquecimento acentuado no Verão;
- Precipitação total anual pouco significativa no contexto global do país (inferior a 700 mm/ano);
- Amplitudes térmicas anuais consideráveis.

As temperaturas mínimas ocorrem nos meses de Inverno - Dezembro a Fevereiro - registando-se médias mensais inferiores a 10°C. Máximos de temperatura na época estival (Julho a Setembro) atingindo as temperaturas médias mensais valores superiores a 20°C. O concelho de Montemor-o-Novo apresenta 661,8mm de precipitação total anual.

O quantitativo pluviométrico anual do concelho é pouco significativo e o regime pluviométrico apresenta um período seco bem demarcado correspondente aos meses de estio. Os meses mais pluviosos coincidem com o período invernal.

Os ventos sopram periodicamente dos quadrantes Noroeste e Norte. O território deve portanto, sofrer a influência durante parte significativa do ano de massas de ar com trajecto atlântico, que condicionam as características climáticas.

DISTÂNCIA DAS SEDES DE FREGUESIA À SEDE DE CONCELHO

<i>FREGUESIA</i>	<i>TIPO</i>	<i>DISTÂNCIA EM RELAÇÃO À SEDE DO CONCELHO</i>
Nossa Senhora do Bispo	Urbana	Sede
Cabrela	Urbana / Rural	27 Km
Lavre	Urbana / Rural	22 Km
Nossa Senhora da Vila	Urbana	0 Km
Santiago do Escoural	Urbana / Rural	13 Km
São Cristóvão	Urbana / Rural	23 Km
Ciborro	Urbana / Rural	21 Km
Cortiçadas	Urbana / Rural	31 Km
Silveiras	Urbana / Rural	15 Km
Foros de Vale de Figueira	Urbana / Rural	13 Km

2. REDE VIÁRIA E ESTRUTURA DO POVOAMENTO

2.1. Rede viária

No que se refere à acessibilidade rodoviária, o concelho de Montemor-o-Novo é atravessado pelo IP7 que liga Lisboa a Madrid, e pelo IC 10 o que permite fáceis ligações de âmbito regional. Neste domínio e de acordo com o Plano Rodoviário Nacional (P.R.N.) 2000, o concelho de Montemor-o-Novo é servido pelas E.N.4, E.N.114, E.N. 253 e E.R. 2, que ligam ao concelho de Évora, Arraiolos, Coruche, Vendas Novas, Alcácer do Sal, Mora entre outros.

REDE VIÁRIA



O concelho de Montemor-o-Novo é atravessado pela E.N. 4, de sentido O – NE, que liga ao concelho de Vendas Novas e Arraiolos. A E.N. 114, que atravessa o concelho no sentido NO – SE, que constitui um importante eixo viário de ligação entre Coruche e Évora. Por fim a E.N. 253, no sentido Norte – Sul, que liga ao concelho de Alcácer do Sal. Estes eixos, tem a função de atravessamento e simultaneamente de articulação com a rede viária regional e municipal.



Fonte: sitio internet

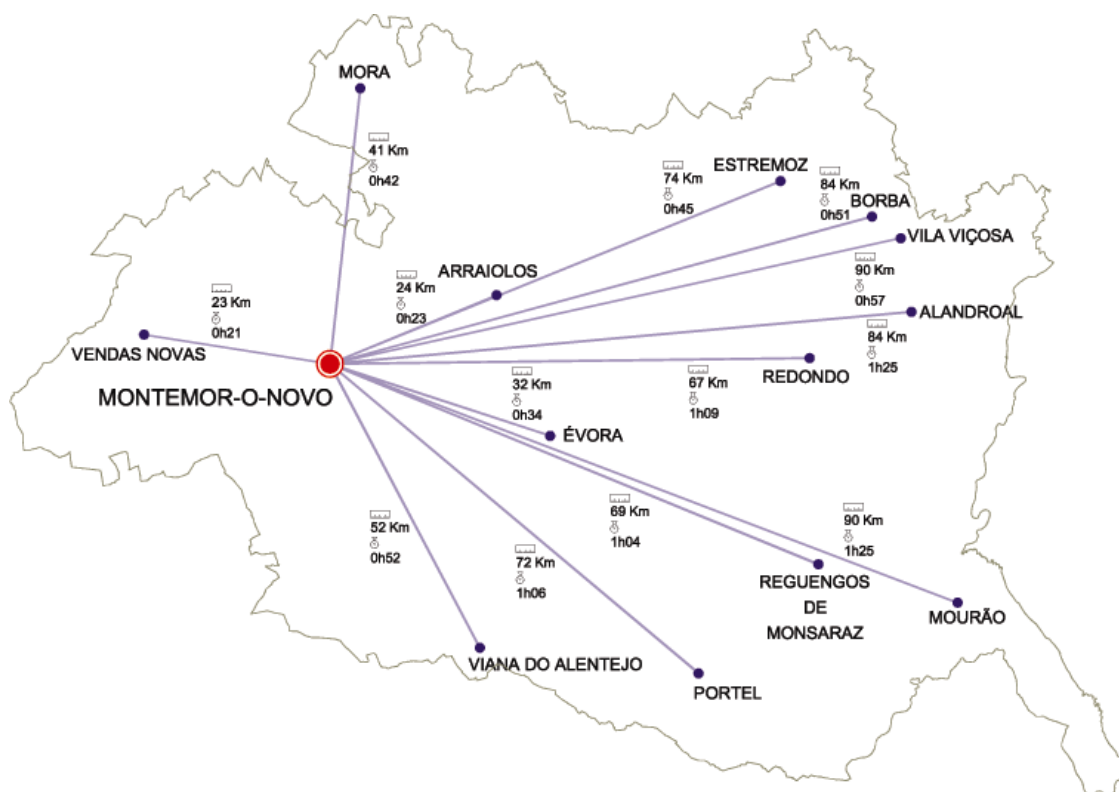
A rede viária local possui estrutura radial, com centro na sede do concelho.

De entre as estradas de âmbito regional, merece particular destaque a E.R. 2, que atravessa todo o concelho no sentido Norte – Sul, e que possibilita a ligação ao IP7 e ao IC 10 e ao concelho de Mora a Norte e Viana do Alentejo a Sul.

Relativamente às distancias/tempo da sede do concelho às principais sedes dos concelhos do distrito de Évora, é de salientar que a sede do concelho fica a uma

distância de 32 Km e a 34 minutos da sede de distrito, conforme se assinala no mapa que se apresenta de seguida.

DISTÂNCIAS/TEMPO, POR ESTRADA, DO CONCELHO DE MONTEMOR-O-NOVO ÀS RESTANTES SEDES DE CONCELHO DO DISTRITO DE ÉVORA



Fonte: elaboração própria

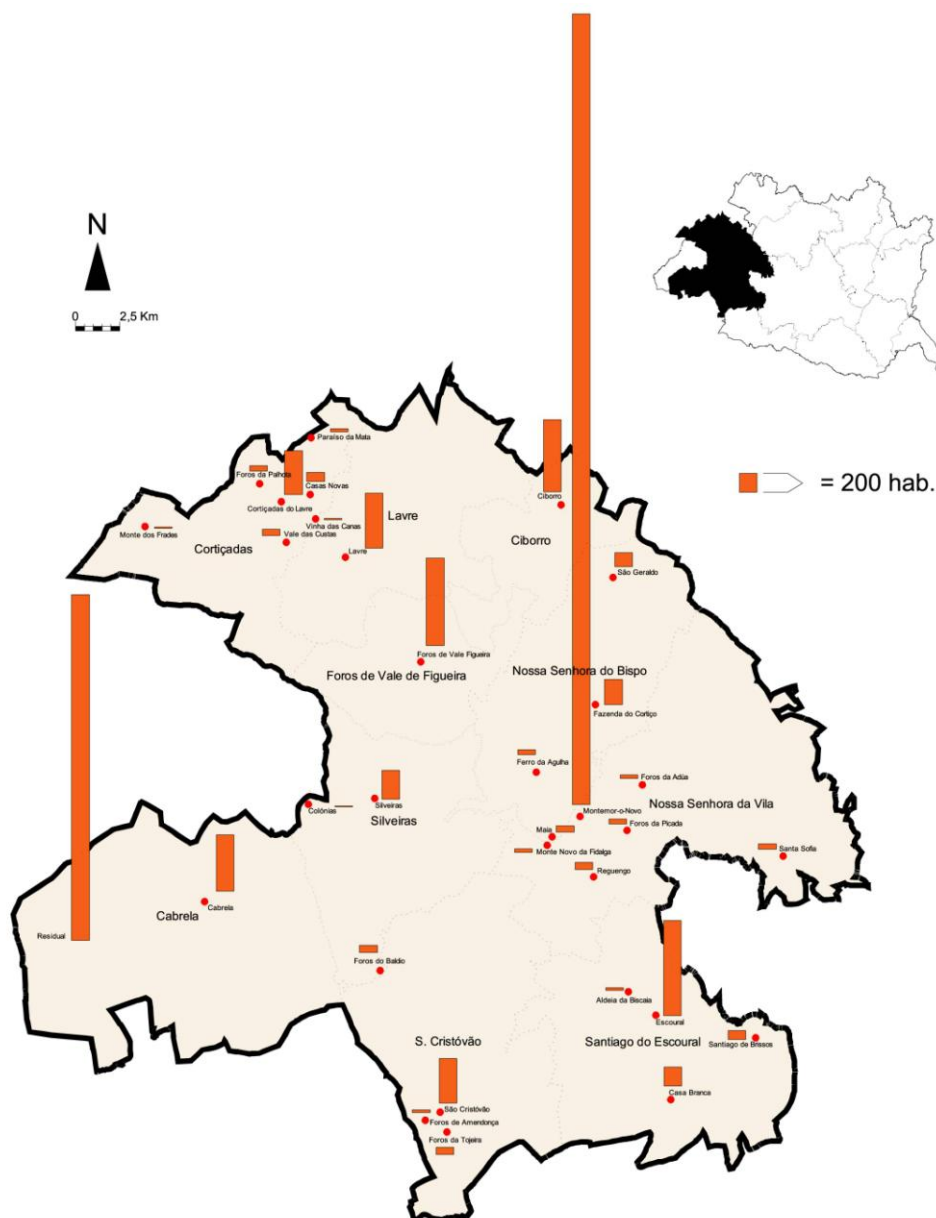
Em síntese, pode-se concluir que a acessibilidade no território do concelho é boa, estando a rede viária predominantemente organizada em função da sua sede assegurando um bons acessos à rede de estabelecimentos de educação.

2.2. Hierarquia dos aglomerados

O Concelho é constituído por 31 lugares, como tal considerados para efeitos estatísticos (INE). O povoamento, em termos populacionais, é dominado pela sede de

Concelho com 8 298 habitantes, seguindo-se, com 998 habitantes, os lugares de Escoural e Foros de Vale Figueira com 917 habitantes.

HIERARQUIA DOS AGLOMERADOS EM TERMOS POPULACIONAIS



No conjunto, apenas a Cidade sede de Concelho, apresenta uma dimensão demográfica suficiente para a viabilização de funções centrais de nível satisfatório, tendo em vista a qualidade de vida dos residentes.

3. CARACTERIZAÇÃO SÓCIO-ECONÓMICA

3.1. Actividades Económicas do Concelho

3.1.1. As actividades económicas e sua localização

POPULAÇÃO RESIDENTE COM MAIS DE 15 ANOS – ACTIVA E INACTIVA -, 2001

Unidade geográfica	Activos			Inactivos		
	Total (HM)	%	Homens (%)	Total (HM)	%	Homens (%)
Montemor-o-Novo	8 275	51	58	7 969	55	40
Alentejo Central	80 752	54	55	68 674	46	40
Portugal	4 990 208	57	55	3 709 307	43	38

Fonte: INE, Censos 2001

No concelho de Montemor-o-Novo quase metade da população residente com mais de 15 anos não tem actividade económica. Pode observar-se que o Concelho apresenta uma percentagem de população inactiva superior à nacional e à da Região, que registam 43% e 46%, respectivamente.

Em relação à repartição homens/mulheres observa-se uma maior taxa de actividade da população do sexo masculino, tal como acontece à escala nacional e regional, embora a percentagem de homens activos em Montemor-o-Novo (58%) supere o valor nacional e regional (55%).

POPULAÇÃO DESEMPREGADA, 2001

Unidade geográfica	HM	%	H	%
Montemor-o-Novo	524	6	156	30
Alentejo Central	5 029	6	1 673	33
Portugal	339 261	7	142 947	42

Fonte: INE, Censos 2001

A população activa desempregada, segundo os dados do INE, representa cerca de 6%, percentagem igual à da Região e muito próxima da média nacional.

Importa aqui salientar a diferenciação considerável entre homens e mulheres, que é muito evidente em todas as unidades geográficas, mas mais significativa em Montemor-o-Novo, onde 70% do desemprego é feminino.

POPULAÇÃO SEM ACTIVIDADE ECONÓMICA COM MAIS DE 15 ANOS, 2001

Unidade geográfica	Estudantes	%	Domésticas	%	Reformados	%	Outra situação	%
Montemor-o-Novo	1 116	14,0	928	11,6	5 190	65,1	735	9,2
Alentejo Central	10 939	15,9	7 058	10,3	43 848	63,8	6 829	9,9
Portugal	681 338	18,4	613 133	16,5	1 935 584	52,2	479 252	12,9

Fonte: INE, Censos 2001

Quanto à população inactiva, é de evidenciar a elevada percentagem de reformados no Concelho (65,1%), valor bastante acima do valor nacional (52,2%). Os estudantes com mais de 15 anos correspondem a 14% dos inactivos, abaixo do valor regional e nacional, e as domésticas constituem 11,6% da população sem actividade económica.

CONCELHO DE MONTEMOR-O-NOVO - POPULAÇÃO EMPREGADA, SEGUNDO A SITUAÇÃO NA PROFISSÃO, 2001

	Nº	%
Total	7 751	100
Empregador	793	10,2
Trabalhador por Conta Própria	580	7,5
Trabalhador Familiar não Remunerado	57	0,7
Trabalhador por Conta de Outrem	Total	6 205
	Militar Carreira	29
	SMO	6
Membro Activo de Cooperativa	39	0,5
Outra Situação	77	1

Fonte: INE, Censos 2001

Das 7751 pessoas empregadas residentes no Concelho, 80% correspondem a trabalhadores por conta de outrem. Os empregadores são em número superior aos trabalhadores por conta própria (10,2 e 7,5% respectivamente). As restantes categorias consideradas têm pouca expressão representando, no seu conjunto, apenas 2% do total da população empregada.

Considerando a repartição dos empregados por conta de outrem segundo o sector de actividade económica, destaca-se a importância que as actividades do sector primário ainda possuem no Concelho.

POPULAÇÃO ECONOMICAMENTE ACTIVA EMPREGADA, SEGUNDO O SECTOR DE ACTIVIDADE²
- 2001

	Montemor-o-Novo		Alentejo Central	
	Nº	%	Nº	%
Sector Primário (CAE 0)	1321	17	9104	12
Sector Secundário (CAE 1-4)	1949	25	21128	28
Sector Terciário (CAE 5-9)	4481	58	45491	60
TOTAL	7751	100	75723	100

Fonte: INE, XVI Recenseamento Geral da População e Habitação, 2001 (Resultados Definitivos).

Efectivamente, estas actividades ainda ocupam parte destes trabalhadores, o mesmo é visível ao nível regional. De qualquer forma, a maior parte dos trabalhadores por conta de outrem residentes em Montemor-o-Novo trabalha no sector terciário (58%) e no sector secundário (25%), tal como acontece a nível regional.

3.1.2. As empresas

EMPRESAS, SEGUNDO A CAE-REV.2, EM 31.12.2001

Unidade geográfica	A+B		D		F		G		H		I		J		K		L a Q		Total Nº
	Nº	%	Nº	%	Nº	%	Nº	%	Nº	%	Nº	%	Nº	%	Nº	%	Nº	%	
Mont.-o-Novo	414	19	128	6	552	25	534	24	180	8	48	2	64	3	194	9	83	4	2.198
Alent. Central	3.209	17	1.599	8	3.496	18	5.996	31	1.719	9	460	2	678	4	1.143	6	784	4	19.201
Portugal	87.241	8	117.386	11	187.597	17	385.465	35	97.114	9	32.821	3	37.556	3	108.278	10	54.598	5	1.110.490

Fonte: INE, Ficheiro de Unidades Estatísticas

O quadro acima mostra que, em termos do número de empresas, no concelho de Montemor-o-Novo predominam as empresas da área da construção (CAE F) e as empresas ligadas ao comércio por grosso e a retalho, reparação de veículos automóveis, motociclos e de bens de uso pessoal e doméstico (CAE G). No conjunto, estas duas CAE representam 50% do número total de empresas do Concelho. Em terceiro lugar, com 19%, surgem as empresas ligadas à agricultura, produção animal, caça e silvicultura (CAE A+B).

² A CAE 0 engloba a Agricultura, Produção Animal, Caça, Silvicultura e Pescas. A CAE 1-4 inclui a Indústria Extractiva, a Indústria Transformadora, Electricidade, Gás e Água, Construção. A CAE 5-9 contempla as actividades do Comércio e Serviços.

Esta estrutura aproxima-se bastante mais da estrutura regional do que da nacional. Comparativamente, em Montemor-o-Novo a importância relativa das actividades ligadas ao sector primário representa mais do dobro da média nacional. Por outro lado, no País, o sector do comércio e reparações assume uma maior predominância.

VOLUME DE VENDAS, SEGUNDO A CAE-REV.2, EM 31.12.2001

Unidade geográfica	A+B		D		F		G	
	Milhares de euros	%	Milhares de euros	%	Milhares de euros	%	Milhares de euros	%
Montemor-o-Novo	39.605	19	6.976	3	18.226	9	112.137	54
Alentejo Central	95.724	5	699.241	37	100.795	5	777.470	42
Portugal	2.191.649	1	66.366.815	24	22.327.107	8	104.358.081	38
	H		I		K		Total	
	Milhares de euros	%	Milhares de euros	%	Milhares de euros	%		
Montemor-o-Novo	2.092	1	18.767	9	3.234	2	206.732	
Alentejo Central	33.644	2	40.650	2	38.161	2	1.871.752	
Portugal	4.782.008	2	18.600.050	7	18.099.682	7	277.104.798	

Fonte: INE, ficheiro de unidades estatísticas

Em termos de volume de vendas a situação é bastante diferente. Constatase que as actividades ligadas ao comércio e reparações (CAE G) têm um peso muito superior ultrapassando, no caso de Montemor-o-Novo, os 50% do total (percentagem bastante superior à registada na Região e no País). As actividades relacionadas com o sector primário (CAE A+B) têm uma importância relativamente grande no Concelho, já que representam 19% do total do volume de vendas (na Região apenas representam 5% e no País 1%).

A construção (CAE F), apesar de ser o ramo de actividade mais importante do Concelho em termos de número de empresas, fica-se pelos 9% relativamente ao volume de vendas, percentagem idêntica à das actividades ligadas aos transportes, armazenagem e comunicações (CAE I). Estes dois ramos de actividade têm um peso no Concelho, ao nível do volume de vendas, superior ao da região alentejana e ao do País. Pelo contrário, o peso da indústria transformadora (CAE D) é muito reduzido no Concelho (3%), enquanto que no País e na Região ultrapassam os 23%.

3.2. Demografia

3.2.1. Evolução da população

O concelho de Montemor-o-Novo registou um ligeiro decréscimo populacional entre 1991 e 2001 (-0,3%). Apesar de acompanhar a tendência observada no Alentejo Central, Montemor-o-Novo mantém uma dinâmica própria, dada a sua localização geográfica, potenciada pelas boas acessibilidades de que dispõe, quer em relação a Lisboa, a Évora e a Setúbal, quer nas ligações para Norte e para Sul. Efectivamente, em 10 anos Montemor-o-Novo perde apenas 54 habitantes.

POPULAÇÃO RESIDENTE POR FREGUESIA EM 1991 E 2001

Unidade Geográfica	1991		2001		Variação 1991-2001
	Nº	%	Nº	%	(%)
Cabrela	869	4,7	703	3,8	-19,1
Ciborro	898	4,8	841	4,5	-6,3
Cortiçadas	1136	6,1	995	5,4	-12,4
Foros de Vale de Figueira	976	5,2	1065	5,7	9,1
Lavre	919	4,9	887	4,8	-3,5
Nossa Senhora do Bispo	4994	26,8	5411	29,1	8,4
Nossa Senhora da Vila	5200	27,9	5629	30,3	8,3
Santiago do Escoural	1935	10,4	1659	8,9	-14,3
São Cristóvão	997	5,4	754	4,1	-24,4
Silveiras	708	3,8	634	3,4	-10,5
Total do Concelho	18632	100	18578	100	-0,3
Alentejo Central	173216	--	173646	--	0,2
Portugal	9867147	--	10356117	--	5,0

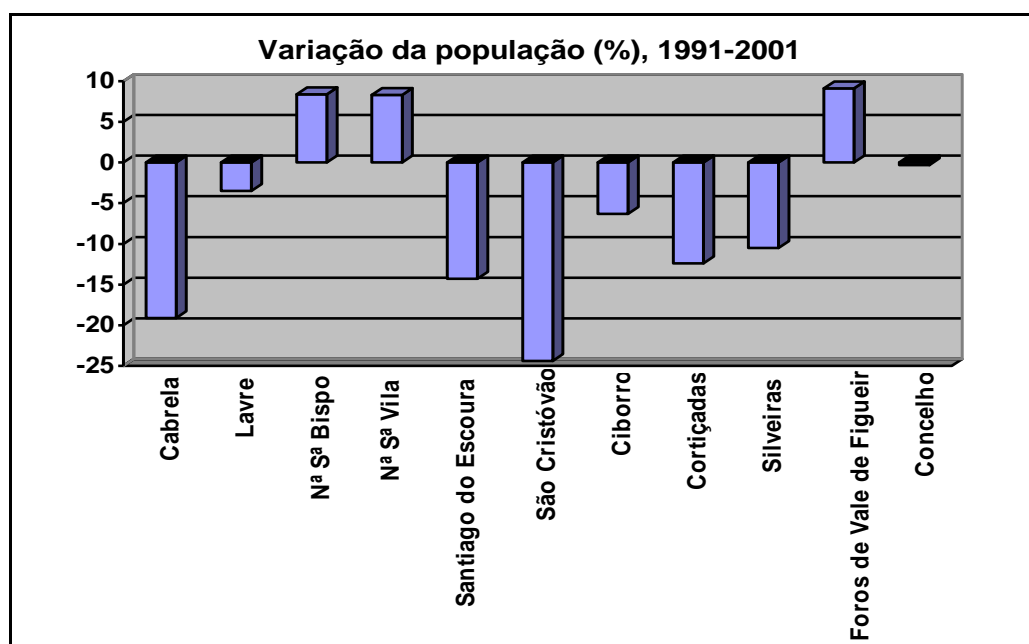
Fonte: INE – Censos 1991 e 2001

Nossa Senhora da Vila e Nossa Senhora do Bispo, onde se situa a sede de concelho, constituem as freguesias mais populosas, detendo 59% da população do Concelho. Santiago do Escoural é a terceira freguesia mais populosa, embora só detenha cerca de 9% da população total.

Relativamente à variação da população residente por freguesia, registou-se um decréscimo na maioria das freguesias à excepção das duas mais populosas, onde se

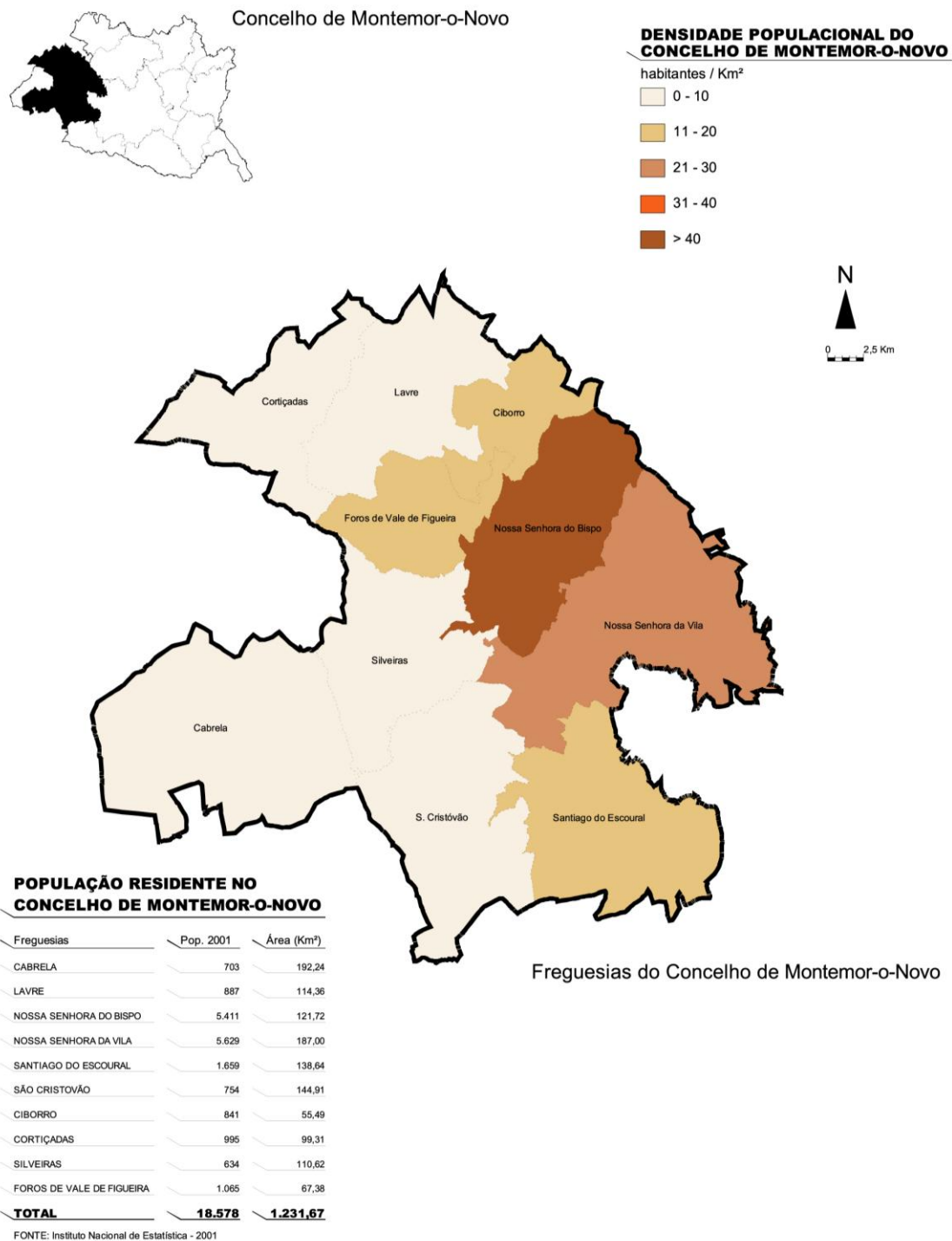
verificou um acréscimo conjunto de cerca de 17%, e em Foros de Vale Figueira, a freguesia que registou o maior crescimento na década em análise (cerca de 9%).

Na situação oposta está São Cristóvão, a freguesia que registou a maior perda percentual (aproximadamente -24%), seguida de Cabreia, com cerca de -19%, e Santiago do Escoural com -14,3%.



Fonte: INE, Censos 1991 2001

DENSIDADE POPULACIONAL DO CONCELHO DE MONTEMOR-O-NOVO



3.2.2. Estrutura demográfica

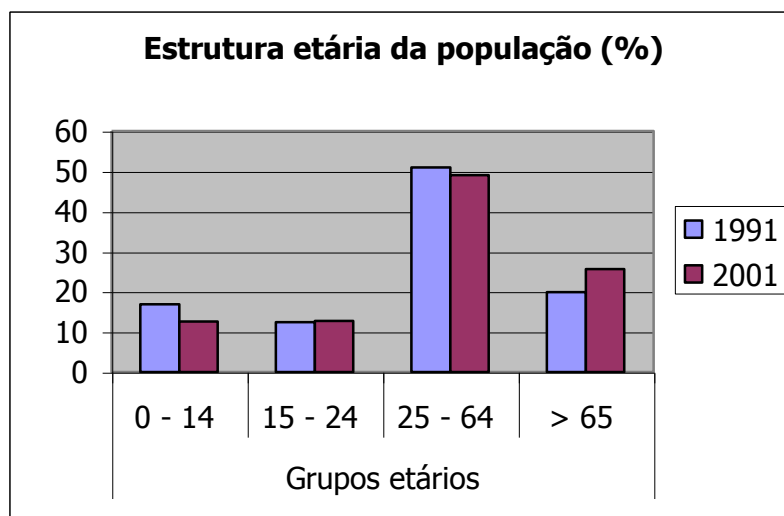
Da análise da estrutura etária do Concelho constata-se que o grupo dos 0 aos 14 anos sofreu um significativo decréscimo do seu peso relativo entre 1991 e 2001 (superior a 25%). Este decréscimo é acompanhado por uma variação de dimensão semelhante, mas de sinal contrário, à do grupo etário dos idosos. Curiosamente, os dois grupos intermédios apresentam entre si uma variação relativa semelhante (três pontos percentuais), embora num caso seja positiva e no outro negativa.

POPULAÇÃO RESIDENTE POR GRUPOS ETÁRIOS

1991	Grupos etários			
	0-14	15-24	25-64	65 e +
Montemor-o-Novo	3155	2302	9476	3699
Alentejo Central	30286	23836	87206	31888
Portugal	1972403	1610836	4941164	1342744
2001				
Montemor-o-Novo	2344	2370	9119	4755
Alentejo Central	24220	22686	87858	38882
Portugal	1656602	1479587	5526435	1693493
Varição 1991-2001				
Montemor-o-Novo	-25,7	3,0	-3,8	28,5
Alentejo Central	-20,0	-4,8	0,7	21,9
Portugal	-16,0	-8,1	11,8	26,1

Fonte: INE, Censos 2001

A distribuição da população residente pelos grupos etários, para além dos aspectos referidos anteriormente, evidencia um envelhecimento da população, quer na base quer no topo da estrutura (devido à diminuição dos jovens e ao aumento dos idosos), embora a população em idade activa ainda atinja valores importantes.



Fonte: INE, Censos 2001

Nas freguesias o envelhecimento é bastante evidente, já que a população com 65 e mais anos representa, em praticamente todos os casos, $\frac{1}{4}$ (ou mais) do total dos residentes. Para além disso, a percentagem deste grupo etário passa a ser, em 2001, superior à dos dois grupos etários mais jovens (0 aos 24 anos). As freguesias que compõem a sede de concelho são as que apresentam um grau de envelhecimento menor, traduzido quer pela maior parcela de jovens, quer pela menor parcela de idosos.

ESTRUTURA ETÁRIA DA POPULAÇÃO RESIDENTE, POR FREGUESIA (%)

Grupos etários	Cabrela	Ciborro	Cortiçadas	Fors Vale Figueira	Lavre	Nossa Sr.ª da Vila	Nossa Sr.ª do Bispo	Santiago do Escoural	São Cristóvão	Silveiras	Concelho
1991											
0-14	15,4	15,1	14,6	15,2	20,5	18,6	17,2	15,1	15,0	16,0	16,9
15-24	10,4	11,6	13,6	11,5	10,7	12,9	13,0	11,9	10,3	12,9	12,4
25-64	51,4	51,1	51,4	50,2	48,7	50,6	51,3	50,6	49,5	53,8	50,9
65 e +	22,8	22,2	20,3	23,2	20,1	17,9	18,5	22,3	25,1	17,4	19,9
2001											
0-14	9,1	10,9	10,4	12,5	9,9	14,0	13,2	11,2	10,6	13,1	12,6
15-24	14,1	10,7	11,8	12,2	14,4	13,9	12,6	10,7	11,5	12,3	12,8
25-64	46,5	46,4	49,3	48,2	46,4	50,8	50,0	47,2	44,2	47,6	49,1
65 e +	30,3	32,0	28,5	27,1	29,2	21,3	24,1	30,9	33,7	27,0	25,6

Fonte: INE, Censos 1991, 2001

Nas freguesias de Cabrela e Lavre a população com menos de 14 anos já representa menos de 10% da população da freguesia. A população em idade activa diminuiu em quase todas as freguesias (em N^a Sr.^a da Vila aumentou muito ligeiramente, passando de 50,6%, em 1991, para 50,8%, em 2001). Em todas as freguesias rurais do Concelho este indicador teve uma evolução negativa de 1991 para 2001, ficando sempre abaixo dos 50%.

No seu conjunto, o concelho de Montemor-o-Novo tem cerca de ¼ dos seus habitantes com menos de 24 anos e ¼ com 65 e mais anos.

<i>Indicadores Demográficos</i>	Montemor-o-Novo		Alentejo Central		Portugal	
	<i>1991</i>	<i>2001</i>	<i>1991</i>	<i>2001</i>	<i>1991</i>	<i>2001</i>
Taxa de Natalidade (‰)	<i>7,4</i>	<i>7,6</i>	<i>9,8</i>	<i>8,8</i>	<i>11,7</i>	<i>10,9</i>
Taxa de Mortalidade (‰)	<i>12,3</i>	<i>12,6</i>	<i>13,1</i>	<i>12,5</i>	<i>10,5</i>	<i>10,2</i>
Índice de envelhecimento (%)	<i>127,9</i>	<i>243,2</i>	<i>111,8</i>	<i>168,2</i>	<i>72,0</i>	<i>103,6</i>

Fonte: INE – Anuário Estatístico da Região do Alentejo, 2002 e Estatísticas demográficas 1991

Da observação do quadro anterior, verifica-se que na década em análise se registou um aumento muito ligeiro das taxas de natalidade e de mortalidade em Montemor-o-Novo. Esta tendência é contrária à da Região em que se insere e à do País, que registam decréscimos, embora pouco acentuados, de ambas as taxas.

As taxas de mortalidade do Concelho registam valores superiores aos das taxas de natalidade, o que resulta num saldo fisiológico negativo (-5‰ em 2001), acompanhando de forma mais acentuada o que acontece a nível regional (-3,7‰ no mesmo ano).

O índice de envelhecimento no Concelho, em 2001, é bastante elevado e aumentou significativamente nos dez anos em análise. Estes valores são bastante superiores tanto aos da Região como à média nacional. Apesar deste índice se ter acentuado nas três escalas de análise, na década em causa, no caso de Montemor-o-Novo o valor de 2001 é mais do dobro do valor de Portugal.

3.2.3. Tipo e Dimensão das famílias

FAMÍLIAS RESIDENTES NO CONCELHO DE MONTEMOR-O-NOVO

<i>Total de famílias clássicas</i>			<i>Total de famílias institucionais</i>			<i>Total de famílias</i>		
1991	2001	Variação 1991-2001 %	1991	2001	Variação 1991-2001 %	1991	2001	Variação 1991-2001 %
6828	7131	4,4	3	15	400,0	6831	7146	4,6

Fonte: INE, Censos 1991, 2001

Contrariando a diminuição da população residente, o Concelho teve um aumento do número total de famílias residentes entre 1991 e 2001, aumento este que se registou nos três tipos de famílias considerados. As famílias institucionais registaram um crescimento muito acentuado: em 2001 existiam 15 famílias, enquanto que em 1991 existiam somente 3.

DIMENSÃO DAS FAMÍLIAS

Total de famílias clássicas segundo a dimensão	1991	2001	Variação 1991-2001 (%)
Com 1 pessoa	1092	1376	26,0
Com 2 pessoas	2369	2518	6,3
Com 3 pessoas	1527	1623	6,3
Com 4 pessoas	1313	1242	-5,4
Com 5 pessoas	361	271	-24,9
Com 6 pessoas	114	76	-33,3
Com 7 pessoas	28	11	-60,7
Com 8 pessoas	12	9	-25,0
Com 9 pessoas	8	2	-75,0
Com 10 ou mais pessoas	4	3	-25,0

Fonte: INE, Censos 1991, 2001

No que diz respeito à dimensão das famílias clássicas, a maior parte é constituída por 2 pessoas. O segundo maior grupo é constituído por famílias com 3 pessoas e o terceiro corresponde às famílias com apenas 1 pessoa, sendo este grupo que regista a maior variação positiva nos dez anos em análise. As famílias de pequena dimensão (entre 1 e 3 pessoas) são as únicas a registar um acréscimo entre 1991 e 2001. Todas as outras diminuem bastante.

A dimensão média da família diminui muito ligeiramente na década em análise, variando entre os 2,7 pessoas por família em 1991 e os 2,6 em 2001.

CAPÍTULO II - CARACTERIZAÇÃO E EVOLUÇÃO DO SISTEMA EDUCATIVO

1. NÍVEIS DE INSTRUÇÃO DOS RESIDENTES

Tal como acontece no contexto regional e nacional, a estrutura do nível de instrução da população residente no município de Montemor-o-Novo é dominada pela população sem nenhum grau de ensino ou que apenas possui o 1º ciclo do ensino básico, grupos que representam, respectivamente, 29,3% e 26,8% da população residente.

O conjunto de pessoas sem nenhum grau de ensino, grupo com maior importância relativa no Concelho do que na Região, mas sobretudo do que no País, é constituído por crianças que ainda não iniciaram o seu percurso escolar, por analfabetos e por indivíduos que tendo frequentado a escola a abandonaram antes de concluir o 1º ciclo. Para determinar qual a importância dos analfabetos temos de recorrer à taxa de analfabetismo, verificando-se através dela que 17,5% da população com idade igual ou superior a 10 anos, em 2001, não sabia ler nem escrever. Mais uma vez, esta proporção é superior à encontrada para o Alentejo Central e, principalmente, para o total nacional. A população com outros níveis de ensino superiores ao 1º Ciclo do Ensino Básico regista uma importância relativa inferior à regional e nacional.

NÍVEL DE INSTRUÇÃO E TAXA DE ANALFABETISMO DA POPULAÇÃO RESIDENTE, 1991 E 2001

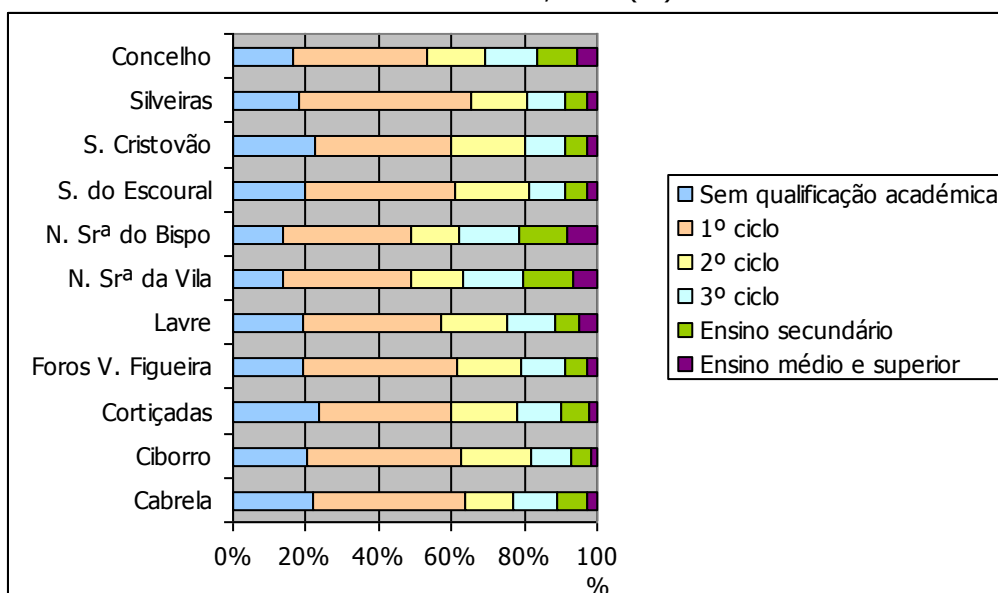
	País		Alentejo Central		Montemor-o-Novo			
	1991	2001	1991	2001	1991		2001	
	%	%	%	%	Nº	%	Nº	%
Sem nenhum nível de ensino	26,3	19,7	34,1	25,2	7315	39,3	5438	29,3
Educação pré-escolar - A frequentar	1,6	1,8	1,4	1,8	195	1,0	249	1,3
1º Ciclo – Completo	29,0	25,2	27,4	25,5	5308	28,5	4986	26,8
1º Ciclo - A frequentar	6,6	4,9	5,8	4,3	1048	5,6	661	3,6
2º Ciclo – Completo	10,2	10,5	8,8	9,2	1549	8,3	1681	9,0
2º Ciclo - A frequentar	3,6	2,7	3,2	2,3	501	2,7	438	2,4
3º Ciclo – Completo	5,1	9,9	4,6	9,0	654	3,5	1516	8,2
3º Ciclo - A frequentar	4,5	3,4	4,2	3,1	732	3,9	595	3,2
Ensino secundário - Completo	4,1	6,9	3,5	6,6	481	2,6	1040	5,6
Ensino secundário - A frequentar	3,0	3,7	2,7	3,5	361	1,9	605	3,3
Ensino médio - Completo	1,0	0,6	0,9	0,5	90	0,5	65	0,3
Ensino superior - Completo, Incompleto ou a frequentar	4,9	10,8	3,5	9,0	398	2,1	1304	7,0
População residente	100,0	100,0	100,0	100,0	18632	100,0	18578	100,0
Taxa de analfabetismo	11,0	9,0	19,4	14,8		22,5		17,5

Fonte: INE, Censos 1991, 2001

Podemos afirmar que o nível de escolaridade da população residente no Concelho é inferior ao da população do Alentejo Central e de Portugal no seu conjunto. Não obstante, é importante acrescentar que entre os dois censos houve um aumento do nível de instrução, marcado essencialmente pelo aumento da importância da população com níveis de instrução equivalentes ou superiores ao 3º ciclo e pela diminuição da população sem nenhum nível de instrução.

Quanto à população que se encontrava a frequentar determinado nível de instrução, constata-se, para a década em causa, ter havido um aumento da importância da população estudantil do pré-escolar e do ensino secundário (indício importante do aumento generalizado da escolaridade na população) e uma diminuição dos alunos dos três níveis do ensino básico, facto que se prende com a diminuição da população jovem residente no Concelho referida no capítulo anterior.

QUALIFICAÇÃO ACADÉMICA DA POPULAÇÃO QUE SABE LER E ESCREVER,
POR FREGUESIA, 2001 (%)



Fonte: INE, Censos 2001

Com recurso à análise da qualificação académica da população (ou seja, do nível de instrução completo mais elevado atingido no momento censitário) nas diversas freguesias do Concelho podemos compará-las quanto à escolaridade das respectivas populações. Assim, verificamos que as freguesias que mais se destacam são Nossa Sr.ª do Bispo e Nossa Sr.ª da Vila, as duas freguesias mais urbanas, possuindo populações

residentes com qualificações académicas em média superiores às das restantes freguesias e do Concelho no seu total. As restantes freguesias não apresentam diferenças muito acentuadas entre si.

2. CARACTERIZAÇÃO DA OFERTA E DA PROCURA DE EDUCAÇÃO E ENSINO

2.1. Rede educativa do Concelho de Montemor-o-Novo

Fazem parte do concelho de Montemor-o-Novo os seguintes estabelecimentos públicos e privados de ensino/educação:

Na freguesia de Cabrela

<i>Nome do estabelecimento</i>	<i>Código</i>	<i>Agrupamento Homologado</i>	<i>Funcionamento</i>	<i>Tutela</i>	<i>Nat. Institucional</i>	<i>Grupo</i>
Escola Prim. de Valancho	706300	Não está inserido em Agrupamento	Suspenso	Ministério da Educação	Redes dos Ministérios	Público
Escola básica do 1.º ciclo de Cabrela	706070	135586	Em funcionamento	Ministério da Educação	Redes dos Ministérios	Público
Escola do ensino básico mediatizado nº 1119 de Cabrela	706885	Não está inserido em Agrupamento	Extinto	Ministério da Educação	Redes dos Ministérios	Público
Santa Casa da Misericórdia de Cabrela (JI)	706549	Não está inserido em Agrupamento	Em funcionamento	Ministério do Trabalho e da Solidariedade	IPSS	Privado
Escola Primária de Gradil	-	-	Desactivada	-	-	Público
Escola Primária de Cúpidio	-	-	Desactivada	-	-	Público

Na freguesia de Lavre

<i>Nome do estabelecimento</i>	<i>Código</i>	<i>Agrupamento Homologado</i>	<i>Funcionamento</i>	<i>Tutela</i>	<i>Nat. Institucional</i>	<i>Grupo</i>
Centro Social Paroquial de Sto. António de Lavre	706721	Não está inserido em Agrupamento	Em funcionamento	Ministério do Trabalho e da Solidariedade	IPSS	Privado
Esc. Prim. de Arneiros	706833	Não está inserido em Agrupamento	Suspenso	Ministério da Educação	Redes dos Ministérios	Público
Esc. Prim. nº 2 de Lavre	706115	Não está inserido em Agrupamento	Integrado nouro estabelecimento	Ministério da Educação	Redes dos Ministérios	Público
Escola básica do 1.º ciclo de Lavre	706743	135586	Em funcionamento	Ministério da Educação	Redes dos Ministérios	Público
Escola do ensino básico mediatizado nº 945 de Lavre	706227	Não está inserido em Agrupamento	Extinto	Ministério da Educação	Redes dos Ministérios	Público
Jardim de Infância de Lavre	706964	Não está inserido em Agrupamento	Integrado nouro estabelecimento	Ministério da Educação	Redes dos Ministérios	Público

Na freguesia de Nossa Senhora do Bispo

<i>Nome do estabelecimento</i>	<i>Código</i>	<i>Agrupamento Homologado</i>	<i>Funcionamento</i>	<i>Tutela</i>	<i>Nat.Institucional</i>	<i>Grupo</i>
Esc. Prim. de Qt. dos Pretos	706015	Não está inserido em Agrupamento	Suspenso	Ministério da Educação	Redes dos Ministérios	Público
Escola básica do 1.º ciclo de S. Gens	706423	Não está inserido em Agrupamento	Suspenso	Ministério da Educação	Redes dos Ministérios	Público
Escola básica do 1.º ciclo nº 1 de Montemor-o-Novo	706181	135586	Em funcionamento	Ministério da Educação	Redes dos Ministérios	Público
Escola básica do 1.º ciclo nº 3 de Montemor-o-Novo	706537	135586	Em funcionamento	Ministério da Educação	Redes dos Ministérios	Público
Escola básica do 1.º ciclo nº 4 de Montemor-o-Novo	706684	135586	Em funcionamento	Ministério da Educação	Redes dos Ministérios	Público
Escola Primária de Laranjas	706940	Não está inserido em Agrupamento	Suspenso	Ministério da Educação	Redes dos Ministérios	Público
Jardim de Infância nº 1 de Montemor-o-Novo	706637	135586	Em funcionamento	Ministério da Educação	Redes dos Ministérios	Público
Jardim de Infância nº 2 de Montemor-o-Novo	706459	135586	Em funcionamento	Ministério da Educação	Redes dos Ministérios	Público
Escola básica do 1.º ciclo de S. Geraldo	706658	Não está inserido em Agrupamento	Suspenso	Ministério da Educação	Redes dos Ministérios	Público
Escola básica do 1.º ciclo de Benalfange	706740	135586	Em funcionamento	Ministério da Educação	Redes dos Ministérios	Público

Na freguesia de Nossa Senhora da Vila

<i>Nome do estabelecimento</i>	<i>Código</i>	<i>Agrupamento Homologado</i>	<i>Funcionamento</i>	<i>Tutela</i>	<i>Nat. Institucional</i>	<i>Grupo</i>
Esc. Prep. de Montemor-o-Novo	706443	Não está inserido em Agrupamento	Extinto	Ministério da Educação	Redes dos Ministérios	Público
Esc. Prim. de Casais da Adua	706543	Não está inserido em Agrupamento	Suspenso	Ministério da Educação	Redes dos Ministérios	Público
Escola básica do 1.º ciclo de S. Mateus	706727	135586	Em funcionamento	Ministério da Educação	Redes dos Ministérios	Público
Jardim de Infância de S. Mateus	706081	Não está inserido em Agrupamento	Integrado nouro estabelecimento	Ministério da Educação	Redes dos Ministérios	Público
Escola básica do 1.º ciclo de Stª Sofia³	706971	135586	Em funcionamento	Ministério da Educação	Redes dos Ministérios	Público
Escola básica do 1.º ciclo nº 2 de Montemor-o-Novo	706004	135586	Em funcionamento	Ministério da Educação	Redes dos Ministérios	Público
Escola básica dos 2.º e 3.º ciclos São João de Deus	706800	135586	Em funcionamento	Ministério da Educação	Redes dos Ministérios	Público
Escola secundária com 3.º ciclo do ensino básico de Montemor-o-Novo	706601	Não está inserido em Agrupamento	Em funcionamento	Ministério da Educação	Redes dos Ministérios	Público
"Lar dos Pequenininos"	706174	Não está inserido em Agrupamento	Em funcionamento	Ministério do Trabalho e da Solidariedade	IPSS	Privado
Escola Primária da Represa	-	-	Desactivada	-	-	Público
Escola Primária de Rio Mourinho	-	-	Desactivada	-	-	Público
"O Bercinho" Ass. das Obras Assistenciais da Sociedade de S. Paulo	-	Não está inserido em Agrupamento	Em funcionamento	Ministério do Trabalho e da Solidariedade	IPSS	Privado
CERCIMOR Coop. Educ. Reab. Cri. Inadaptadas	706201	Não está inserido em Agrupamento	Em funcionamento	Ministério do Trabalho e da Solidariedade	IPSS	Privado

³ O funcionamento do estabelecimento de ensino foi suspenso a partir do ano lectivo 2005/06.

Na freguesia de Santiago do Escoural

<i>Nome do estabelecimento</i>	<i>Código</i>	<i>Agrupamento Homologado</i>	<i>Funcionamento</i>	<i>Tutela</i>	<i>Nat.Institucional</i>	<i>Grupo</i>
Esc. Prim. de S. Brissos	706749	Não está inserido em Agrupamento	Suspenso	Ministério da Educação	Redes dos Ministérios	Público
Escola básica do 1.º ciclo Santiago de Escoural	706764	135586	Em funcionamento	Ministério da Educação	Redes dos Ministérios	Público
Escola básica do 1.º ciclo de Casa Branca⁴	706262	135586	Em funcionamento	Ministério da Educação	Redes dos Ministérios	Público
Escola básica do 1.º ciclo nº 1 de Escoural	706102	Não está inserido em Agrupamento	Integrado noutra estabelecimento	Ministério da Educação	Redes dos Ministérios	Público
Escola do ensino básico mediatizado nº 363 de Santiago do Escoural	706035	Não está inserido em Agrupamento	Extinto	Ministério da Educação	Redes dos Ministérios	Público
Jardim de Infância de Escoural	706530	Não está inserido em Agrupamento	Integrado noutra estabelecimento	Ministério da Educação	Redes dos Ministérios	Público

Na freguesia de São Cristóvão

<i>Nome do estabelecimento</i>	<i>Código</i>	<i>Agrupamento Homologado</i>	<i>Funcionamento</i>	<i>Tutela</i>	<i>Nat.Institucional</i>	<i>Grupo</i>
Esc. Prim. de S. Romão/Torre da Gadanha	706758	Não está inserido em Agrupamento	Suspenso	Ministério da Educação	Redes dos Ministérios	Público
Escola básica do 1.º ciclo de S. Cristóvão	706489	135598	Em funcionamento	Ministério da Educação	Redes dos Ministérios	Público
Escola básica do 1.º ciclo de Baldios	706163	Não está inserido em Agrupamento	Suspenso	Ministério da Educação	Redes dos Ministérios	Público
Escola do ensino básico mediatizado nº 739 de S. Cristóvão	706720	Não está inserido em Agrupamento	Extinto	Ministério da Educação	Redes dos Ministérios	Público
Jardim de Infância de S. Cristóvão	706572	Não está inserido em Agrupamento	Integrado noutra estabelecimento	Ministério da Educação	Redes dos Ministérios	Público

⁴ O funcionamento do estabelecimento de ensino foi suspenso a partir do ano lectivo 2006/07.

Na freguesia de Ciborro

<i>Nome do estabelecimento</i>	<i>Código</i>	<i>Agrupamento Homologado</i>	<i>Funcionamento</i>	<i>Tutela</i>	<i>Nat.Institucional</i>	<i>Grupo</i>
Esc. Prim. de Barrocal das Freiras	706041	Não está inserido em Agrupamento	Suspenso	Ministério da Educação	Redes dos Ministérios	Público
Escola básica do 1.º ciclo de Ciborro	706207	135586	Em funcionamento	Ministério da Educação	Redes dos Ministérios	Público
Escola do ensino básico mediatizado nº 25 de Ciborro	706266	Não está inserido em Agrupamento	Extinto	Ministério da Educação	Redes dos Ministérios	Público
Centro Social e Paroquial do Ciborro	706820	Não está inserido em Agrupamento	Em funcionamento	Ministério do Trabalho e da Solidariedade	IPSS	Privado

Na freguesia de Cortiçadas do Lavre

<i>Nome do estabelecimento</i>	<i>Código</i>	<i>Agrupamento Homologado</i>	<i>Funcionamento</i>	<i>Tutela</i>	<i>Nat.Institucional</i>	<i>Grupo</i>
Escola básica do 1.º ciclo de Cortiçadas do Lavre	706064	135586	Em funcionamento	Ministério da Educação	Redes dos Ministérios	Público
Escola do ensino básico mediatizado nº 1120 de Cortiçadas do Lavre	706221	Não está inserido em Agrupamento	Extinto	Ministério da Educação	Redes dos Ministérios	Público
Jardim de Infância de Cortiçadas do Lavre	706097	Não está inserido em Agrupamento	Integrado nouro estabelecimento	Ministério da Educação	Redes dos Ministérios	Público
Esc. Prim. de Monte dos Frades	706360	Não está inserido em Agrupamento	Desactivada	Ministério da Educação	Redes dos Ministérios	Público

Na freguesia de Foros de Vale Figueira

<i>Nome do estabelecimento</i>	<i>Código</i>	<i>Agrupamento Homologado</i>	<i>Funcionamento</i>	<i>Tutela</i>	<i>Nat.Institucional</i>	<i>Grupo</i>
Escola básica do 1.º ciclo de Foros de Vale de Figueira	706642	135598	Em funcionamento	Ministério da Educação	Redes dos Ministérios	Público
Jardim de Infância de Foros de Vale de Figueira	706220	Não está inserido em Agrupamento	Integrado nouro estabelecimento	Ministério da Educação	Redes dos Ministérios	Público
Esc. Prim. de Carrascal	706366	Não está inserido em Agrupamento	Suspenso	Ministério da Educação	Redes dos Ministérios	Público
Esc. Prim. de Freixo do Meio	-	Não está inserido em Agrupamento	Desactivada	Ministério da Educação	Redes dos Ministérios	Público
Esc. Básica do 1º Ciclo nº 2 de Foros de Vale Figueira	-	Não está inserido em Agrupamento	Desactivada	Ministério da Educação	Redes dos Ministérios	Público

Na freguesia de Silveiras

<i>Nome do estabelecimento</i>	<i>Código</i>	<i>Agrupamento Homologado</i>	<i>Funcionamento</i>	<i>Tutela</i>	<i>Nat.Institucional</i>	<i>Grupo</i>
Esc. Prim. de Pêro Negro	-	Não está inserido em Agrupamento	Desactivada	Ministério da Educação	Redes dos Ministérios	Público
Esc. Prim. de Safira	706998	Não está inserido em Agrupamento	Suspenso	Ministério da Educação	Redes dos Ministérios	Público
Escola básica do 1.º ciclo de Vendas	706591	135586	Em funcionamento	Ministério da Educação	Redes dos Ministérios	Público
Esc. Prim. de Colónias	-	Não está inserido em Agrupamento	Desactivada	Ministério da Educação	Redes dos Ministérios	Público

2.2. Agrupamentos Escolares

No concelho de Montemor-o-Novo o agrupamento homologado com o código 135586 e com sede na Escola básica dos 2.º e 3.º ciclos São João de Deus apresenta um universo de estabelecimentos de educação pertencente ao mesmo agrupamento composto pelos seguintes estabelecimentos:

- Escola básica do 1.º ciclo de Cabrela;
- Escola básica do 1.º ciclo de Vendas;
- Escola básica do 1.º ciclo de Lavre;
- Escola básica do 1.º ciclo nº 1 de Montemor-o-Novo;
- Escola básica do 1.º ciclo nº 3 de Montemor-o-Novo;
- Escola básica do 1.º ciclo nº 4 de Montemor-o-Novo;
- Jardim de Infância nº 1 de Montemor-o-Novo;
- Jardim de Infância nº 2 de Montemor-o-Novo;
- Jardim de Infância de S. Mateus;
- Jardim de Infância de S. Cristóvão;
- Jardim de Infância de Lavre;
- Jardim de Infância de Santiago do Escoural;
- Jardim de Infância de Cortiçadas do Lavre;
- Jardim de Infância de Foros de Vale Figueira;
- Escola básica do 1.º ciclo de S. Mateus;
- Escola básica do 1.º ciclo de Benalfange;
- Escola básica do 1.º ciclo de Stª Sofia;
- Escola básica do 1.º ciclo nº 2 de Montemor-o-Novo;
- Escola básica dos 2.º e 3.º ciclos São João de Deus;
- Escola básica do 1.º ciclo de Santiago de Escoural;
- Escola básica do 1.º ciclo de Casa Branca;
- Escola básica do 1.º ciclo de S. Cristóvão;
- Escola básica do 1.º ciclo de Ciborro;
- Escola básica do 1.º ciclo de Cortiçadas do Lavre;
- Escola básica do 1.º ciclo de Foros de Vale Figueira.

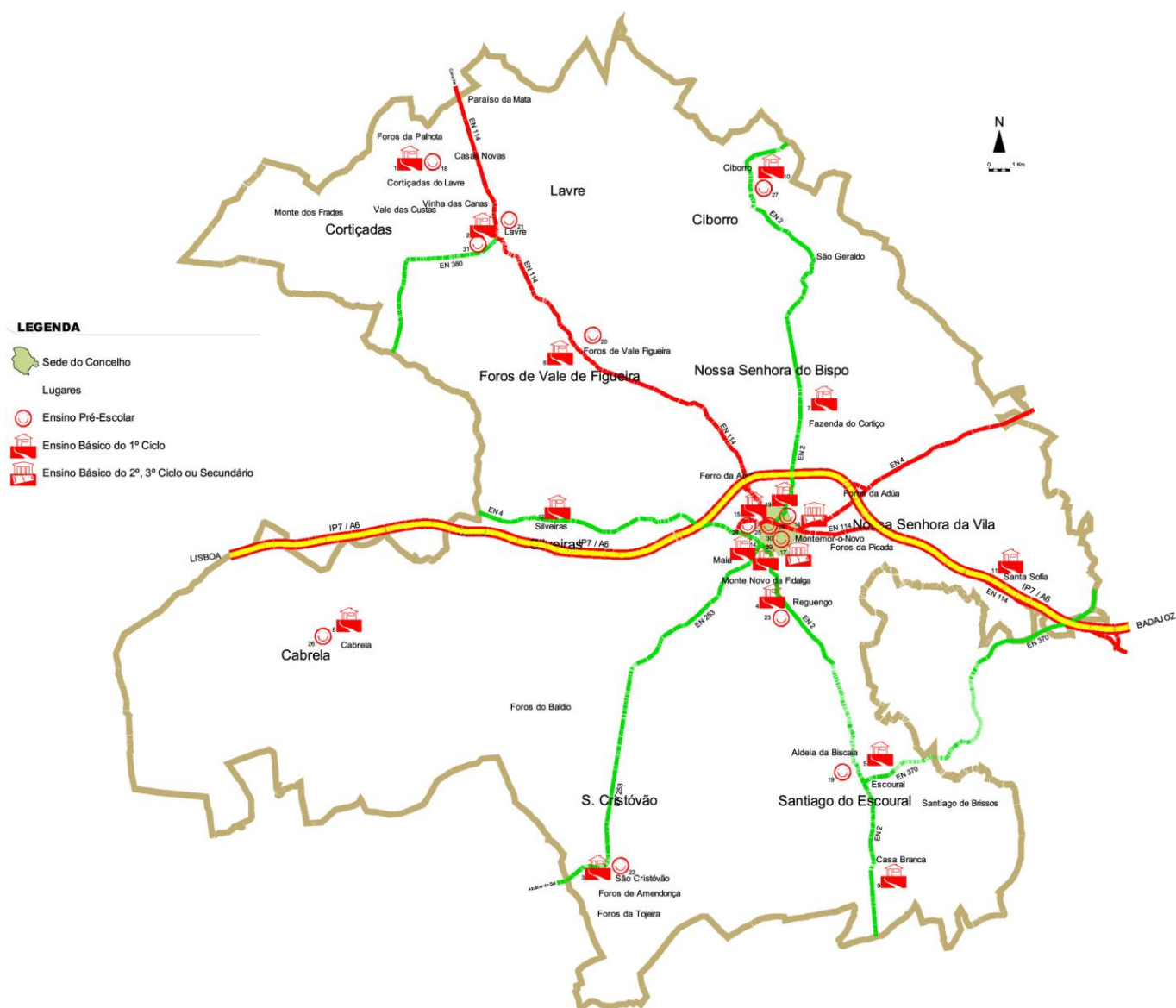
Regista-se uma escola pública não agrupada:

- Escola secundária com 3.º ciclo do ensino básico de Montemor-o-Novo.

2.3. Infra-estruturas de Educação e Ensino Existentes no Concelho (Público e Privado)

ESTABELECIMENTOS DE EDUCAÇÃO E ENSINO NO CONCELHO DE MONTEMOR-O-NOVO

N.º	Tipo de Estabelecimento	Código
1	Escola Básica do 1.º Ciclo de Cortiçadas do Lavre	706064
2	Escola Básica do 1.º Ciclo de Lavre	706743
3	Escola Básica do 1.º Ciclo de S. Cristóvão	706489
4	Escola Básica do 1.º Ciclo de S. Mateus	706727
5	Escola Básica do 1.º Ciclo de Escoural	706764
6	Escola Básica do 1.º Ciclo de Foros de Vale de Figueira	706642
7	Escola Básica do 1.º Ciclo de Benalfange	706740
8	Escola Básica do 1.º Ciclo de Cabrela	706070
9	Escola Básica do 1.º Ciclo de Casa Branca	706262
10	Escola Básica do 1.º Ciclo de Ciborro	706207
11	Escola Básica do 1.º Ciclo de Stª Sofia	706971
12	Escola Básica do 1.º Ciclo de Vendas	706591
13	Escola Básica do 1.º Ciclo nº 1 de Montemor-o-Novo	706181
14	Escola Básica do 1.º Ciclo nº 2 de Montemor-o-Novo	706004
15	Escola Básica do 1.º Ciclo nº 3 de Montemor-o-Novo	706537
16	Escola Básica dos 2.º e 3.º Ciclos São João de Deus	706800
17	Escola Secundária com 3.º Ciclo do Ensino Básico de Montemor-o-Novo	706601
18	Jardim-de-Infância de Cortiçadas do Lavre	706097
19	Jardim-de-Infância de Escoural	706530
20	Jardim-de-Infância de Foros de Vale de Figueira	706220
21	Jardim-de-Infância de Lavre	706964
22	Jardim-de-Infância de S. Cristóvão	706572
23	Jardim-de-Infância de S. Mateus	706081
24	Jardim-de-Infância nº 1 de Montemor-o-Novo	706637
25	Jardim-de-Infância nº 2 de Montemor-o-Novo	706459
26	Santa Casa da Misericórdia de Cabrela	706549
27	Centro Social e Paroquial do Ciborro	706820
28	"O Bercinho" Ass. das Obras Assistenciais da Sociedade de S. Paulo	706174
29	Escola Básica do 1.º Ciclo nº 4 de Montemor-o-Novo	706684
30	Lar dos Pequenininos	706174
31	Centro Social e Paroquial Santo António – Lavre	706721



Pela análise da figura anterior verifica-se que a distribuição dos vários estabelecimentos de educação do Concelho segue a lógica de localização junto das zonas urbanas mais populosas, designadamente na Cidade sede. Os estabelecimentos de educação situam-se na sua maioria junto da rede viária principal, ela mesma organizada em função da sede de Concelho, podendo assim concluir-se que estão assegurados bons acessos à rede de estabelecimentos existentes.

2.4. Caracterização dos estabelecimentos de educação e ensino

2.4.1. Nota metodológica

A caracterização dos vários estabelecimentos de educação e ensino teve por base, quer a informação disponibilizada pela Câmara Municipal e AMDE, quer o resultado do inquérito especialmente elaborado para o efeito e complementado por reconhecimento local sempre que a informação era escassa ou inexistente.

Para a avaliação da taxa de ocupação dos vários estabelecimentos de educação e ensino utilizaram-se os critérios de programação adoptados pelo Ministério da Educação e expressos na legislação existente sobre a matéria. Assim, a taxa de ocupação foi calculada tendo por base o número máximo de alunos admitido por sala e o número de alunos que frequenta em período diurno o estabelecimento de educação e ensino.

A informação recolhida foi organizada segundo um conjunto de fichas onde se procurou sintetizar os vários aspectos de análise permitindo uma fácil leitura comparativa dos dados recolhidos para todos estabelecimentos de educação e ensino público e privado em funcionamento.

Os estabelecimentos de ensino que não estão em funcionamento por diversas razões (falta de alunos e outras), apresentam-se em anexo.

As fichas estão agrupadas por níveis, ciclo e modalidades de educação e ensino.

2.4.2. Educação Pré-Escolar

a) Rede Pública

Jardim-de-infância de Cortiçadas de Lavre

Código estabelecimento: 706097

Bairro das Cortiçadas, 8

Cortiçadas de Lavre

7050 Cortiçadas de Lavre

Telefone: 265 849 713



Alunos Inscritos no Ano Lectivo 2003/2004		15
N.º de Funcionários		2
N.º de Professores		1
CARACTERIZAÇÃO FÍSICA GERAL	Área de Terreno (m ²)	1 800
	Área Bruta de Construção (m ²)	556,45
	N.º de Edifícios	1
	N.º de Pisos	2
	Ano de Construção	1960
	Estado de Conservação	Razoável
SALAS DE AULA	N.º de Salas	1
	Área Média por Sala (m ²)	50
	N.º de Lugares por Sala	15
	Estado de Conservação das Salas	Razoável
	Estado de Conservação do Mobiliário	Razoável
SALAS ESPECIFICAS	N.º Salas de Professores	0
	N.º Salas para Administração	0
	N.º de Laboratórios	0
	N.º de Oficinas	0
	N.º de Salas com Computadores para uso dos alunos	0
ESPAÇOS DE APOIO	Biblioteca	Não
	Livraria/papelaria	Não
	Cantina	Sim
	Bar	Não
	Recreio	Sim
INST. DESPORTIVAS	Campo de Jogos	Não
	Ginásio	Não
	Balneários	Não
SEGURANÇA E TRANSPORTES	Estabelecimento Vedado	Não
	Porteiro à Entrada	Não
	Paragem de transportes públicos perto da Escola	Sim
	Estacionamento para professores, funcionários ou alunos	Não
	Local próprio para viaturas em espera	Não
	Passadeiras devidamente sinalizadas	Sim
Obs		

Jardim-de-infância de Santiago do Escoural

Código estabelecimento: 706530

Rua Vasco da Gama, 64

Santiago do Escoural

7050-556 Santiago do Escoural

Telefone e Fax: 266 857 764



Alunos Inscritos no Ano Lectivo 2003/2004		20
N.º de Funcionários		2
N.º de Professores		2
CARACTERIZAÇÃO FÍSICA GERAL	Área de Terreno (m ²)	2500
	Área Bruta de Construção (m ²)	364
	N.º de Edifícios	1
	N.º de Pisos	1
	Ano de Construção	1940
	Estado de Conservação	Razoável
SALAS DE AULA	N.º de Salas	1
	Área Média por Sala (m ²)	40
	N.º de Lugares por Sala	20
	Estado de Conservação das Salas	Bom
	Estado de Conservação do Mobiliário	Razoável
SALAS ESPECIFICAS	N.º Salas de Professores	0
	N.º Salas para Administração	0
	N.º de Laboratórios	0
	N.º de Oficinas	0
	N.º de Salas com Computadores para uso dos alunos	1
ESPAÇOS DE APOIO	Biblioteca	Não
	Livraria/papelaria	Não
	Cantina	Sim
	Bar	Não
	Recreio	Sim
INST. DESPORTIVAS	Campo de Jogos	Não
	Ginásio	Não
	Balneários	Não
SEGURANÇA E TRANSPORTES	Estabelecimento Vedado	Sim
	Porteiro à Entrada	Não
	Paragem de transportes públicos perto da Escola	Não
	Estacionamento para professores, funcionários ou alunos	Não
	Local próprio para viaturas em espera	Não
	Passadeiras devidamente sinalizadas	Não
Obs		

Jardim-de-infância de Foros de Vale Figueira

Código estabelecimento: 706220

Rua Catarina Eufémia

Foros de Vale Figueira

7050 Foros de Vale Figueira

Telefone: 266 877 455



Alunos Inscritos no Ano Lectivo 2003/2004		18
N.º de Funcionários		2
N.º de Professores		1
CARACTERIZAÇÃO FÍSICA GERAL	Área de Terreno (m ²)	-
	Área Bruta de Construção (m ²)	62
	N.º de Edifícios	1
	N.º de Pisos	1
	Ano de Construção	1960
	Estado de Conservação	Razoável
SALAS DE AULA	N.º de Salas	1
	Área Média por Sala (m ²)	48
	N.º de Lugares por Sala	18
	Estado de Conservação das Salas	Razoável
	Estado de Conservação do Mobiliário	Razoável
SALAS ESPECÍFICAS	N.º Salas de Professores	0
	N.º Salas para Administração	0
	N.º de Laboratórios	0
	N.º de Oficinas	0
	N.º de Salas com Computadores para uso dos alunos	0
ESPAÇOS DE APOIO	Biblioteca	Não
	Livraria/papelaria	Não
	Cantina	Sim
	Bar	Não
	Recreio	Sim
INST. DESPORTIVAS	Campo de Jogos	Não
	Ginásio	Não
	Balneários	Não
SEGURANÇA E TRANSPORTES	Estabelecimento Vedado	Sim
	Porteiro à Entrada	Não
	Paragem de transportes públicos perto da Escola	Não
	Estacionamento para professores, funcionários ou alunos	Não
	Local próprio para viaturas em espera	Não
	Passadeiras devidamente sinalizadas	Não
Obs		

Jardim-de-infância de Lavre

Código estabelecimento: 706964

Rua da Casa do Povo

Lavre

7050 Lavre

Telefone e Fax: 266 894 036



Alunos Inscritos no Ano Lectivo 2003/2004		10
N.º de Funcionários		2
N.º de Professores		1
CARACTERIZAÇÃO FÍSICA GERAL	Área de Terreno (m ²)	796
	Área Bruta de Construção (m ²)	128
	N.º de Edifícios	1
	N.º de Pisos	1
	Ano de Construção	1971
	Estado de Conservação	Bom
SALAS DE AULA	N.º de Salas	1
	Área Média por Sala (m ²)	48
	N.º de Lugares por Sala	10
	Estado de Conservação das Salas	Bom
	Estado de Conservação do Mobiliário	Razoável
SALAS ESPECÍFICAS	N.º Salas de Professores	0
	N.º Salas para Administração	0
	N.º de Laboratórios	0
	N.º de Oficinas	0
	N.º de Salas com Computadores para uso dos alunos	0
ESPAÇOS DE APOIO	Biblioteca	Não
	Livraria/papelaria	Não
	Cantina	Não
	Bar	Não
	Recreio	Sim
INST. DESPORTIVAS	Campo de Jogos	Não
	Ginásio	Não
	Balneários	Não
SEGURANÇA E TRANSPORTES	Estabelecimento Vedado	Sim
	Porteiro à Entrada	Não
	Paragem de transportes públicos perto da Escola	Não
	Estacionamento para professores, funcionários ou alunos	Não
	Local próprio para viaturas em espera	Não
	Passadeiras devidamente sinalizadas	Sim
Obs		

Jardim-de-infância de São Cristóvão

Código estabelecimento: 706572

Largo 25 de Abril

São Cristóvão

7050-600 São Cristóvão

Telefone: 266 837 545



Alunos Inscritos no Ano Lectivo 2003/2004		13
N.º de Funcionários		2
N.º de Professores		1
CARACTERIZAÇÃO FÍSICA GERAL	Área de Terreno (m ²)	300
	Área Bruta de Construção (m ²)	100
	N.º de Edifícios	1
	N.º de Pisos	1
	Ano de Construção	1956
	Estado de Conservação	Razoável
SALAS DE AULA	N.º de Salas	1
	Área Média por Sala (m ²)	35
	N.º de Lugares por Sala	25
	Estado de Conservação das Salas	Razoável
	Estado de Conservação do Mobiliário	Bom
SALAS ESPECIFICAS	N.º Salas de Professores	0
	N.º Salas para Administração	0
	N.º de Laboratórios	0
	N.º de Oficinas	0
	N.º de Salas com Computadores para uso dos alunos	0
ESPAÇOS DE APOIO	Biblioteca	Não
	Livraria/papelaria	Não
	Cantina	Não
	Bar	Não
	Recreio	Sim
INST. DESPORTIVAS	Campo de Jogos	Não
	Ginásio	Não
	Balneários	Não
SEGURANÇA E TRANSPORTES	Estabelecimento Vedado	Não
	Porteiro à Entrada	Não
	Paragem de transportes públicos perto da Escola	Não
	Estacionamento para professores, funcionários ou alunos	Não
	Local próprio para viaturas em espera	Não
Passadeiras devidamente sinalizadas	Não	
Obs		

Jardim-de-infância de S. Mateus

Código estabelecimento: 706081

S Mateus – Nª Sª da Vila

7050 S. Mateus – Reguengo - Montemor

Telefone: 266 896 851



Alunos Inscritos no Ano Lectivo 2003/2004		25
N.º de Funcionários		2
N.º de Professores		1
CARACTERIZAÇÃO FÍSICA GERAL	Área de Terreno (m ²)	5 000
	Área Bruta de Construção (m ²)	250
	N.º de Edifícios	1
	N.º de Pisos	2
	Ano de Construção	-
	Estado de Conservação	Razoável
SALAS DE AULA	N.º de Salas	1
	Área Média por Sala (m ²)	-
	N.º de Lugares por Sala	25
	Estado de Conservação das Salas	Razoável
	Estado de Conservação do Mobiliário	Bom
SALAS ESPECÍFICAS	N.º Salas de Professores	1
	N.º Salas para Administração	0
	N.º de Laboratórios	0
	N.º de Oficinas	0
	N.º de Salas com Computadores para uso dos alunos	0
ESPAÇOS DE APOIO	Biblioteca	Não
	Livraria/papelaria	Não
	Cantina	Sim
	Bar	Não
	Recreio	Sim
INST. DESPORTIVAS	Campo de Jogos	Não
	Ginásio	Não
	Balneários	Não
SEGURANÇA E TRANSPORTES	Estabelecimento Vedado	Não
	Porteiro à Entrada	Não
	Paragem de transportes públicos perto da Escola	Não
	Estacionamento para professores, funcionários ou alunos	Não
	Local próprio para viaturas em espera	Não
	Passadeiras devidamente sinalizadas	Não
Obs		

Jardim-de-infância Nº1 de Montemor-o-Novo

Código estabelecimento: 706637
 Rua Comandante Fragoso
 Nº Sª do Bispo – Montemor-o-Novo
 7050-163 Montemor-o-Novo
 Telefone e Fax: 266 084 751



Alunos Inscritos no Ano Lectivo 2003/2004		50
N.º de Funcionários		2
N.º de Professores		3
CARACTERIZAÇÃO FÍSICA GERAL	Área de Terreno (m ²)	891
	Área Bruta de Construção (m ²)	300
	N.º de Edifícios	1
	N.º de Pisos	1
	Ano de Construção	1988
	Estado de Conservação	Bom
SALAS DE AULA	N.º de Salas	2
	Área Média por Sala (m ²)	67
	N.º de Lugares por Sala	25
	Estado de Conservação das Salas	Bom
	Estado de Conservação do Mobiliário	Bom
SALAS ESPECÍFICAS	N.º Salas de Professores	0
	N.º Salas para Administração	0
	N.º de Laboratórios	0
	N.º de Oficinas	0
	N.º de Salas com Computadores para uso dos alunos	0
ESPAÇOS DE APOIO	Biblioteca	Não
	Livraria/papelaria	Não
	Cantina	Sim
	Bar	Não
	Recreio	Sim
INST. DESPORTIVAS	Campo de Jogos	Não
	Ginásio	Não
	Balneários	Não
SEGURANÇA E TRANSPORTES	Estabelecimento Vedado	Sim
	Porteiro à Entrada	Não
	Paragem de transportes públicos perto da Escola	Não
	Estacionamento para professores, funcionários ou alunos	Não
	Local próprio para viaturas em espera	Não
	Passadeiras devidamente sinalizadas	Não
Obs		

Jardim-de-infância Nº2 de Montemor-o-Novo

Código estabelecimento: 706459

Rua de Avis, 79

Nª Sª do Bispo – Montemor-o-Novo

7050-163 Montemor-o-Novo

Telefone e Fax: 266 082 223



Alunos Inscritos no Ano Lectivo 2003/2004		75
N.º de Funcionários		3
N.º de Professores		4
CARACTERIZAÇÃO FÍSICA GERAL	Área de Terreno (m ²)	891
	Área Bruta de Construção (m ²)	473
	N.º de Edifícios	1
	N.º de Pisos	1
	Ano de Construção	1916
	Estado de Conservação	Razoável
SALAS DE AULA	N.º de Salas	3
	Área Média por Sala (m ²)	65
	N.º de Lugares por Sala	25
	Estado de Conservação das Salas	Razoável
	Estado de Conservação do Mobiliário	Bom
SALAS ESPECIFICAS	N.º Salas de Professores	0
	N.º Salas para Administração	0
	N.º de Laboratórios	0
	N.º de Oficinas	0
	N.º de Salas com Computadores para uso dos alunos	1
ESPAÇOS DE APOIO	Biblioteca	Sim
	Livraria/papelaria	Não
	Cantina	Sim
	Bar	Não
	Recreio	Sim
INST. DESPORTIVAS	Campo de Jogos	Não
	Ginásio	Não
	Balneários	Não
SEGURANÇA E TRANSPORTES	Estabelecimento Vedado	Sim
	Porteiro à Entrada	Não
	Paragem de transportes públicos perto da Escola	Não
	Estacionamento para professores, funcionários ou alunos	Não
	Local próprio para viaturas em espera	Não
	Passadeiras devidamente sinalizadas	Sim
Obs		

b) Rede privada

Santa Casa da Misericórdia de Cabrela (JI)

Código estabelecimento: 706549

Praça da República

Cabrela

7050 Cabrela

Telefone: 265 895 373



Alunos Inscritos no Ano Lectivo 2003/2004		10
N.º de Funcionários		11
N.º de Professores		1
CARACTERIZAÇÃO FÍSICA GERAL	Área de Terreno (m ²)	992
	Área Bruta de Construção (m ²)	437
	N.º de Edifícios	1
	N.º de Pisos	2
	Ano de Construção	-
	Estado de Conservação	Bom
SALAS DE AULA	N.º de Salas	2
	Área Média por Sala (m ²)	37
	N.º de Lugares por Sala	10
	Estado de Conservação das Salas	Bom
	Estado de Conservação do Mobiliário	Razoável
SALAS ESPECÍFICAS	N.º Salas de Professores	1
	N.º Salas para Administração	0
	N.º de Laboratórios	0
	N.º de Oficinas	0
	N.º de Salas com Computadores para uso dos alunos	0
ESPAÇOS DE APOIO	Biblioteca	Não
	Livraria/papelaria	Não
	Cantina	Sim
	Bar	Não
	Recreio	Sim
INST. DESPORTIVAS	Campo de Jogos	Não
	Ginásio	Sim
	Balneários	Não
SEGURANÇA E TRANSPORTES	Estabelecimento Vedado	Não
	Porteiro à Entrada	Não
	Paragem de transportes públicos perto da Escola	Não
	Estacionamento para professores, funcionários ou alunos	Não
	Local próprio para viaturas em espera	Não
	Passadeiras devidamente sinalizadas	Sim
Obs		

Lar dos Pequenininos (JI)

Código estabelecimento: 706174

Zona da Urbanização, 3

7050 Montemor-o-Novo

Telefone: 266 892 603

Alunos Inscritos no Ano Lectivo 2003/2004		-
N.º de Funcionários		-
N.º de Professores		-
CARACTERIZAÇÃO FÍSICA GERAL	Área de Terreno (m ²)	-
	Área Bruta de Construção (m ²)	-
	N.º de Edifícios	-
	N.º de Pisos	-
	Ano de Construção	-
	Estado de Conservação	-
SALAS DE AULA	N.º de Salas	-
	Área Média por Sala (m ²)	-
	N.º de Lugares por Sala	-
	Estado de Conservação das Salas	-
	Estado de Conservação do Mobiliário	-
SALAS ESPECIFICAS	N.º Salas de Professores	-
	N.º Salas para Administração	-
	N.º de Laboratórios	-
	N.º de Oficinas	-
	N.º de Salas com Computadores para uso dos alunos	-
ESPAÇOS DE APOIO	Biblioteca	-
	Livraria/papelaria	-
	Cantina	-
	Bar	-
	Recreio	-
INST. DESPORTIVAS	Campo de Jogos	-
	Ginásio	-
	Balneários	-
SEGURANÇA E TRANSPORTES	Estabelecimento Vedado	-
	Porteiro à Entrada	-
	Paragem de transportes públicos perto da Escola	-
	Estacionamento para professores, funcionários ou alunos	-
	Local próprio para viaturas em espera	-
	Passadeiras devidamente sinalizadas	-
Obs		

Centro Social e Paroquial Santo António - Lavre (JI)

Código estabelecimento: 706721

Rua Bernardino Machado, 5

7050-467 Lavre

Telefone: 265 847 120/21

Fax: 265 847 129

Alunos Inscritos no Ano Lectivo 2003/2004		-
N.º de Funcionários		-
N.º de Professores		-
CARACTERIZAÇÃO FÍSICA GERAL	Área de Terreno (m ²)	-
	Área Bruta de Construção (m ²)	-
	N.º de Edifícios	1
	N.º de Pisos	3
	Ano de Construção	-
	Estado de Conservação	-
SALAS DE AULA	N.º de Salas	-
	Área Média por Sala (m ²)	-
	N.º de Lugares por Sala	-
	Estado de Conservação das Salas	-
	Estado de Conservação do Mobiliário	-
SALAS ESPECÍFICAS	N.º Salas de Professores	-
	N.º Salas para Administração	-
	N.º de Laboratórios	-
	N.º de Oficinas	-
	N.º de Salas com Computadores para uso dos alunos	-
ESPAÇOS DE APOIO	Biblioteca	-
	Livraria/papelaria	-
	Cantina	-
	Bar	-
	Recreio	-
INST. DESPORTIVAS	Campo de Jogos	-
	Ginásio	-
	Balneários	-
SEGURANÇA E TRANSPORTES	Estabelecimento Vedado	-
	Porteiro à Entrada	-
	Paragem de transportes públicos perto da Escola	-
	Estacionamento para professores, funcionários ou alunos	-
	Local próprio para viaturas em espera	-
	Passadeiras devidamente sinalizadas	-
Obs		

Centro Social e Paroquial do Ciborro (JI)

Código estabelecimento: 706820

Av. Nacional, 47

Ciborro

7050 Ciborro

Telefone: 266 847 102



Alunos Inscritos no Ano Lectivo 2003/2004		17
N.º de Funcionários		3
N.º de Professores		1
CARACTERIZAÇÃO FÍSICA GERAL	Área de Terreno (m ²)	462
	Área Bruta de Construção (m ²)	269
	N.º de Edifícios	1
	N.º de Pisos	1
	Ano de Construção	-
	Estado de Conservação	Bom
SALAS DE AULA	N.º de Salas	1
	Área Média por Sala (m ²)	58
	N.º de Lugares por Sala	17
	Estado de Conservação das Salas	Bom
	Estado de Conservação do Mobiliário	Razoável
SALAS ESPECIFICAS	N.º Salas de Professores	0
	N.º Salas para Administração	0
	N.º de Laboratórios	0
	N.º de Oficinas	0
	N.º de Salas com Computadores para uso dos alunos	1
ESPAÇOS DE APOIO	Biblioteca	Não
	Livraria/papelaria	Não
	Cantina	Sim
	Bar	Não
	Recreio	Sim
INST. DESPORTIVAS	Campo de Jogos	Não
	Ginásio	Não
	Balneários	Não
SEGURANÇA E TRANSPORTES	Estabelecimento Vedado	Sim
	Porteiro à Entrada	Não
	Paragem de transportes públicos perto da Escola	Não
	Estacionamento para professores, funcionários ou alunos	Não
	Local próprio para viaturas em espera	Não
	Passadeiras devidamente sinalizadas	Não
Obs		

"O Bercinho" Ass. das Obras Assistenciais da Sociedade de S. Paulo

Código estabelecimento: 706174
 Largo General Humberto Delgado
 Nª Sª da Vila – Montemor-o-Novo
 7050 Montemor-o-Novo
 Telefone: 266 892 134
 e-mail: bercinho@oninet.pt



Alunos Inscritos no Ano Lectivo 2003/2004		79
N.º de Funcionários		14
N.º de Professores		4
CARACTERIZAÇÃO FÍSICA GERAL	Área de Terreno (m ²)	400
	Área Bruta de Construção (m ²)	775
	N.º de Edifícios	1
	N.º de Pisos	3
	Ano de Construção	1959
	Estado de Conservação	Bom
SALAS DE AULA	N.º de Salas	6
	Área Média por Sala (m ²)	30
	N.º de Lugares por Sala	23
	Estado de Conservação das Salas	Bom
	Estado de Conservação do Mobiliário	Bom
SALAS ESPECÍFICAS	N.º Salas de Professores	1
	N.º Salas para Administração	1
	N.º de Laboratórios	0
	N.º de Oficinas	0
	N.º de Salas com Computadores para uso dos alunos	1
ESPAÇOS DE APOIO	Biblioteca	Não
	Livraria/papelaria	Não
	Cantina	Sim
	Bar	Não
	Recreio	Sim
INST. DESPORTIVAS	Campo de Jogos	Não
	Ginásio	Não
	Balneários	Não
SEGURANÇA E TRANSPORTES	Estabelecimento Vedado	Sim
	Porteiro à Entrada	Não
	Paragem de transportes públicos perto da Escola	Não
	Estacionamento para professores, funcionários ou alunos	Sim
	Local próprio para viaturas em espera	Não
	Passadeiras devidamente sinalizadas	Sim
Obs		

2.4.3. 1.º Ciclo do Ensino Básico

a) Rede Pública

Escola Básica do 1º Ciclo de Cortiçadas de Lavre

Código estabelecimento: 706064

Bairro das Cortiçadas, 8

Cortiçadas de Lavre

7050 Cortiçadas de Lavre

Telefone e Fax: 265 849 713

e-mail: info@eb1-cortiçadas-lavre.rcts.pt



Alunos Inscritos no Ano Lectivo 2003/2004		21
N.º de Funcionários		2
N.º de Professores		2
CARACTERIZAÇÃO FÍSICA GERAL	Área de Terreno (m ²)	1 800,00
	Área Bruta de Construção (m ²)	556,45
	N.º de Edifícios	1
	N.º de Pisos	2
	Ano de Construção	1960
	Estado de Conservação	Razoável
SALAS DE AULA	N.º de Salas	2
	Área Média por Sala (m ²)	50
	N.º de Lugares por Sala	20
	Estado de Conservação das Salas	Razoável
	Estado de Conservação do Mobiliário	Razoável
SALAS ESPECIFICAS	N.º Salas de Professores	0
	N.º Salas para Administração	0
	N.º de Laboratórios	0
	N.º de Oficinas	0
	N.º de Salas com Computadores para uso dos alunos	1
ESPAÇOS DE APOIO	Biblioteca	Não
	Livraria/papelaria	Não
	Cantina	Sim
	Bar	Não
	Recreio	Sim
INST. DESPORTIVAS	Campo de Jogos	Não
	Ginásio	Não
	Balneários	Não
SEGURANÇA E TRANSPORTES	Estabelecimento Vedado	Não
	Porteiro à Entrada	Não
	Paragem de transportes públicos perto da Escola	Sim
	Estacionamento para professores, funcionários ou alunos	Não
	Local próprio para viaturas em espera	Não
	Passadeiras devidamente sinalizadas	Sim
Obs		

Escola Básica do 1º Ciclo de Lavre

Código estabelecimento: 706743

Rua Bernardino Machado, 12/14

Lavre

7050 Lavre

Telefone e Fax: 265 894 084

e-mail: info@eb1-lavre.rcts.pt



Alunos Inscritos no Ano Lectivo 2003/2004		25
N.º de Funcionários		1
N.º de Professores		2
CARACTERIZAÇÃO FÍSICA GERAL	Área de Terreno (m ²)	796,70
	Área Bruta de Construção (m ²)	245,90
	N.º de Edifícios	1
	N.º de Pisos	1
	Ano de Construção	1971
	Estado de Conservação	Razoável
SALAS DE AULA	N.º de Salas	2
	Área Média por Sala (m ²)	-
	N.º de Lugares por Sala	18
	Estado de Conservação das Salas	Razoável
	Estado de Conservação do Mobiliário	Razoável
SALAS ESPECÍFICAS	N.º Salas de Professores	0
	N.º Salas para Administração	0
	N.º de Laboratórios	0
	N.º de Oficinas	0
	N.º de Salas com Computadores para uso dos alunos	0
ESPAÇOS DE APOIO	Biblioteca	Não
	Livraria/papelaria	Não
	Cantina	Não
	Bar	Não
	Recreio	Sim
INST. DESPORTIVAS	Campo de Jogos	Sim
	Ginásio	Não
	Balneários	Não
SEGURANÇA E TRANSPORTES	Estabelecimento Vedado	Sim
	Porteiro à Entrada	Não
	Paragem de transportes públicos perto da Escola	Não
	Estacionamento para professores, funcionários ou alunos	Não
	Local próprio para viaturas em espera	Não
	Passadeiras devidamente sinalizadas	Não
Obs		

Escola Básica do 1º Ciclo de São Cristóvão

Código estabelecimento: 706489

Largo 25 de Abril

São Cristóvão

7050-600 São Cristóvão

Telefone e Fax: 266 837 545

e-mail: info@eb1-s-cristovao.rcts.pt



Alunos Inscritos no Ano Lectivo 2003/2004		19
N.º de Funcionários		1
N.º de Professores		2
CARACTERIZAÇÃO FÍSICA GERAL	Área de Terreno (m ²)	288
	Área Bruta de Construção (m ²)	288
	N.º de Edifícios	1
	N.º de Pisos	1
	Ano de Construção	1956
	Estado de Conservação	Razoável
SALAS DE AULA	N.º de Salas	3
	Área Média por Sala (m ²)	40
	N.º de Lugares por Sala	15
	Estado de Conservação das Salas	Razoável
	Estado de Conservação do Mobiliário	Mau
SALAS ESPECIFICAS	N.º Salas de Professores	0
	N.º Salas para Administração	1
	N.º de Laboratórios	0
	N.º de Oficinas	0
	N.º de Salas com Computadores para uso dos alunos	1
ESPAÇOS DE APOIO	Biblioteca	Não
	Livraria/papelaria	Não
	Cantina	Não
	Bar	Não
	Recreio	Não
INST. DESPORTIVAS	Campo de Jogos	Não
	Ginásio	Não
	Balneários	Não
SEGURANÇA E TRANSPORTES	Estabelecimento Vedado	Não
	Porteiro à Entrada	Não
	Paragem de transportes públicos perto da Escola	Sim
	Estacionamento para professores, funcionários ou alunos	Não
	Local próprio para viaturas em espera	Não
	Passadeiras devidamente sinalizadas	Não
Obs		

Escola Básica do 1º Ciclo de São Mateus

Código estabelecimento: 706727

Nª Sª da Vila

São Mateus

7050 Montemor-o-Novo

Telefone Fax: 266 896 851

e-mail: info@eb1-s-mateus.rcts.pt



Alunos Inscritos no Ano Lectivo 2003/2004		43
N.º de Funcionários		2
N.º de Professores		4
CARACTERIZAÇÃO FÍSICA GERAL	Área de Terreno (m ²)	-
	Área Bruta de Construção (m ²)	600
	N.º de Edifícios	2
	N.º de Pisos	1
	Ano de Construção	1948
	Estado de Conservação	Razoável
SALAS DE AULA	N.º de Salas	3
	Área Média por Sala (m ²)	48
	N.º de Lugares por Sala	24
	Estado de Conservação das Salas	Razoável
	Estado de Conservação do Mobiliário	Razoável
SALAS ESPECIFICAS	N.º Salas de Professores	1
	N.º Salas para Administração	0
	N.º de Laboratórios	0
	N.º de Oficinas	0
	N.º de Salas com Computadores para uso dos alunos	1
ESPAÇOS DE APOIO	Biblioteca	Não
	Livraria/papelaria	Não
	Cantina	Sim
	Bar	Não
	Recreio	Sim
INST. DESPORTIVAS	Campo de Jogos	Sim
	Ginásio	Não
	Balneários	Não
SEGURANÇA E TRANSPORTES	Estabelecimento Vedado	Não
	Porteiro à Entrada	Não
	Paragem de transportes públicos perto da Escola	Não
	Estacionamento para professores, funcionários ou alunos	Não
	Local próprio para viaturas em espera	Não
	Passadeiras devidamente sinalizadas	Não
Obs		

Escola Básica do 1º Ciclo de Santiago do Escoural

Código estabelecimento: 706764
 Av. General Humberto Delgado, 6
 Santiago do Escoural
 7050-556 Santiago do Escoural
 Telefone e Fax: 266 857 761
 e-mail: info@eb1-escoural-n1.rcts.pt
info@eb1-escoural-n2.rcts.pt



Alunos Inscritos no Ano Lectivo 2003/2004		35
N.º de Funcionários		1
N.º de Professores		3
CARACTERIZAÇÃO FÍSICA GERAL	Área de Terreno (m ²)	2 500,00
	Área Bruta de Construção (m ²)	363,15
	N.º de Edifícios	1
	N.º de Pisos	2
	Ano de Construção	1949
	Estado de Conservação	Bom
SALAS DE AULA	N.º de Salas	2
	Área Média por Sala (m ²)	40
	N.º de Lugares por Sala	20
	Estado de Conservação das Salas	Razoável
	Estado de Conservação do Mobiliário	Razoável
SALAS ESPECIFICAS	N.º Salas de Professores	1
	N.º Salas para Administração	0
	N.º de Laboratórios	0
	N.º de Oficinas	0
	N.º de Salas com Computadores para uso dos alunos	2
ESPAÇOS DE APOIO	Biblioteca	Não
	Livraria/papelaria	Não
	Cantina	Não
	Bar	Não
	Recreio	Sim
INST. DESPORTIVAS	Campo de Jogos	Sim
	Ginásio	Não
	Balneários	Não
SEGURANÇA E TRANSPORTES	Estabelecimento Vedado	Sim
	Porteiro à Entrada	Não
	Paragem de transportes públicos perto da Escola	Não
	Estacionamento para professores, funcionários ou alunos	Não
	Local próprio para viaturas em espera	Não
	Passadeiras devidamente sinalizadas	Sim
Obs		

Escola Básica do 1º Ciclo de Foros de Vale de Figueira

Código estabelecimento: 706642
 Rua Catarina Eufémia
 Foros de Vale Figueira
 7050 Foros de Vale de Figueira
 Telefone e Fax: 266 877 455
 e-mail: info@eb1-foros-vale-figueira.rcts.pt



Alunos Inscritos no Ano Lectivo 2003/2004		35
N.º de Funcionários		2
N.º de Professores		3
CARACTERIZAÇÃO FÍSICA GERAL	Área de Terreno (m ²)	540
	Área Bruta de Construção (m ²)	225
	N.º de Edifícios	1
	N.º de Pisos	1
	Ano de Construção	1960
	Estado de Conservação	Bom
SALAS DE AULA	N.º de Salas	2
	Área Média por Sala (m ²)	48 m ²
	N.º de Lugares por Sala	18
	Estado de Conservação das Salas	Bom
	Estado de Conservação do Mobiliário	Razoável
SALAS ESPECIFICAS	N.º Salas de Professores	0
	N.º Salas para Administração	0
	N.º de Laboratórios	0
	N.º de Oficinas	0
	N.º de Salas com Computadores para uso dos alunos	0
ESPAÇOS DE APOIO	Biblioteca	Não
	Livraria/papelaria	Não
	Cantina	Sim
	Bar	Não
	Recreio	Sim
INST. DESPORTIVAS	Campo de Jogos	Não
	Ginásio	Não
	Balneários	Não
SEGURANÇA E TRANSPORTES	Estabelecimento Vedado	Sim
	Porteiro à Entrada	Não
	Paragem de transportes públicos perto da Escola	Não
	Estacionamento para professores, funcionários ou alunos	Não
	Local próprio para viaturas em espera	Não
	Passadeiras devidamente sinalizadas	Não
Obs		

Escola Básica do 1º Ciclo de Benalfange

Código estabelecimento: 706740
 Fazendas do Cortiço
 Benalfange
 7050 Montemor-o-Novo
 Telefone e Fax: 266 893 381
 e-mail: info@eb1-benalfange.rcts.pt



Alunos Inscritos no Ano Lectivo 2003/2004		12
N.º de Funcionários		1
N.º de Professores		1
CARACTERIZAÇÃO FÍSICA GERAL	Área de Terreno (m ²)	1200
	Área Bruta de Construção (m ²)	98
	N.º de Edifícios	1
	N.º de Pisos	1
	Ano de Construção	-
	Estado de Conservação	Bom
SALAS DE AULA	N.º de Salas	1
	Área Média por Sala (m ²)	60
	N.º de Lugares por Sala	18
	Estado de Conservação das Salas	Bom
	Estado de Conservação do Mobiliário	Razoável
SALAS ESPECIFICAS	N.º Salas de Professores	0
	N.º Salas para Administração	0
	N.º de Laboratórios	0
	N.º de Oficinas	0
	N.º de Salas com Computadores para uso dos alunos	1
ESPAÇOS DE APOIO	Biblioteca	Não
	Livraria/papelaria	Não
	Cantina	Não
	Bar	Não
	Recreio	Sim
INST. DESPORTIVAS	Campo de Jogos	Não
	Ginásio	Não
	Balneários	Não
SEGURANÇA E TRANSPORTES	Estabelecimento Vedado	Sim
	Porteiro à Entrada	Não
	Paragem de transportes públicos perto da Escola	Não
	Estacionamento para professores, funcionários ou alunos	Não
	Local próprio para viaturas em espera	Não
	Passadeiras devidamente sinalizadas	Não
Obs		

Escola Básica do 1º Ciclo de Cabrela

Código estabelecimento: 706070

Rua Dr. Gama Franco

Cabrela

7050 Cabrela

Telefone e Fax: 265 895 388

e-mail: info@eb1-cabrela.rcts.pt



Alunos Inscritos no Ano Lectivo 2003/2004		8
N.º de Funcionários		2
N.º de Professores		1
CARACTERIZAÇÃO FÍSICA GERAL	Área de Terreno (m ²)	560
	Área Bruta de Construção (m ²)	245
	N.º de Edifícios	1
	N.º de Pisos	1
	Ano de Construção	-
	Estado de Conservação	Razoável
SALAS DE AULA	N.º de Salas	1
	Área Média por Sala (m ²)	60
	N.º de Lugares por Sala	23
	Estado de Conservação das Salas	Razoável
	Estado de Conservação do Mobiliário	Razoável
SALAS ESPECÍFICAS	N.º Salas de Professores	0
	N.º Salas para Administração	0
	N.º de Laboratórios	0
	N.º de Oficinas	0
	N.º de Salas com Computadores para uso dos alunos	0
ESPAÇOS DE APOIO	Biblioteca	Não
	Livraria/papelaria	Não
	Cantina	Sim
	Bar	Não
	Recreio	Não
INST. DESPORTIVAS	Campo de Jogos	Não
	Ginásio	Não
	Balneários	Não
SEGURANÇA E TRANSPORTES	Estabelecimento Vedado	Não
	Porteiro à Entrada	Não
	Paragem de transportes públicos perto da Escola	Sim
	Estacionamento para professores, funcionários ou alunos	Não
	Local próprio para viaturas em espera	Não
	Passadeiras devidamente sinalizadas	Não
Obs		

Escola Básica do 1º Ciclo de Casa Branca

Código estabelecimento: 706262

Casa Branca

Santiago do Escoural

7050 Montemor-o-Novo

Telefone e Fax: 266 857 763

e-mail: info@eb1-casa-branca-s-escoural.rcts.pt



Alunos Inscritos no Ano Lectivo 2003/2004		9
N.º de Funcionários		1
N.º de Professores		2
CARACTERIZAÇÃO FÍSICA GERAL	Área de Terreno (m²)	550
	Área Bruta de Construção (m²)	280
	N.º de Edifícios	1
	N.º de Pisos	2
	Ano de Construção	1907
	Estado de Conservação	Razoável
SALAS DE AULA	N.º de Salas	1
	Área Média por Sala (m²)	30
	N.º de Lugares por Sala	26
	Estado de Conservação das Salas	Razoável
	Estado de Conservação do Mobiliário	Razoável
SALAS ESPECIFICAS	N.º Salas de Professores	0
	N.º Salas para Administração	0
	N.º de Laboratórios	0
	N.º de Oficinas	0
	N.º de Salas com Computadores para uso dos alunos	1
ESPAÇOS DE APOIO	Biblioteca	Não
	Livraria/papelaria	Não
	Cantina	Não
	Bar	Não
	Recreio	Sim
INST. DESPORTIVAS	Campo de Jogos	Não
	Ginásio	Não
	Balneários	Não
SEGURANÇA E TRANSPORTES	Estabelecimento Vedado	Não
	Porteiro à Entrada	Não
	Paragem de transportes públicos perto da Escola	Sim
	Estacionamento para professores, funcionários ou alunos	Não
	Local próprio para viaturas em espera	Não
	Passadeiras devidamente sinalizadas	Não
Obs		

O funcionamento do estabelecimento de ensino foi suspenso a partir do ano lectivo 2006/07.

Escola Básica do 1º Ciclo de Ciborro

Código estabelecimento: 706207

Rua da Escola

Ciborro

7050 Ciborro

Telefone e Fax: 266 847 355

e-mail: info@eb1-ciborro.rcts.pt



Alunos Inscritos no Ano Lectivo 2003/2004		27
N.º de Funcionários		1
N.º de Professores		3
CARACTERIZAÇÃO FÍSICA GERAL	Área de Terreno (m ²)	1 200
	Área Bruta de Construção (m ²)	313
	N.º de Edifícios	1
	N.º de Pisos	1
	Ano de Construção	1958
	Estado de Conservação	Bom
SALAS DE AULA	N.º de Salas	2
	Área Média por Sala (m ²)	48
	N.º de Lugares por Sala	18
	Estado de Conservação das Salas	Razoável
	Estado de Conservação do Mobiliário	Razoável
SALAS ESPECÍFICAS	N.º Salas de Professores	0
	N.º Salas para Administração	0
	N.º de Laboratórios	0
	N.º de Oficinas	0
	N.º de Salas com Computadores para uso dos alunos	1
ESPAÇOS DE APOIO	Biblioteca	Não
	Livraria/papelaria	Não
	Cantina	Não
	Bar	Não
	Recreio	Sim
INST. DESPORTIVAS	Campo de Jogos	Não
	Ginásio	Não
	Balneários	Não
SEGURANÇA E TRANSPORTES	Estabelecimento Vedado	Sim
	Porteiro à Entrada	Não
	Paragem de transportes públicos perto da Escola	Não
	Estacionamento para professores, funcionários ou alunos	Não
	Local próprio para viaturas em espera	Não
	Passadeiras devidamente sinalizadas	Não
Obs		

Escola Básica do 1º Ciclo de Vendas

Código estabelecimento: 706591

Vendas

Silveiras

7050 Montemor-o-Novo

Telefone e Fax: 266 887 451

e-mail: info@eb1-vendas-silveiras.rcts.pt



Alunos Inscritos no Ano Lectivo 2003/2004		13
N.º de Funcionários		0
N.º de Professores		1
CARACTERIZAÇÃO FÍSICA GERAL	Área de Terreno (m ²)	1 225
	Área Bruta de Construção (m ²)	198
	N.º de Edifícios	1
	N.º de Pisos	1
	Ano de Construção	1962
	Estado de Conservação	Bom
SALAS DE AULA	N.º de Salas	2
	Área Média por Sala (m ²)	35
	N.º de Lugares por Sala	25
	Estado de Conservação das Salas	Razoável
	Estado de Conservação do Mobiliário	Razoável
SALAS ESPECIFICAS	N.º Salas de Professores	0
	N.º Salas para Administração	0
	N.º de Laboratórios	0
	N.º de Oficinas	0
	N.º de Salas com Computadores para uso dos alunos	1
ESPAÇOS DE APOIO	Biblioteca	Não
	Livraria/papelaria	Não
	Cantina	Sim
	Bar	Não
	Recreio	Sim
INST. DESPORTIVAS	Campo de Jogos	Não
	Ginásio	Não
	Balneários	Não
SEGURANÇA E TRANSPORTES	Estabelecimento Vedado	Sim
	Porteiro à Entrada	Não
	Paragem de transportes públicos perto da Escola	Não
	Estacionamento para professores, funcionários ou alunos	Não
	Local próprio para viaturas em espera	Não
	Passadeiras devidamente sinalizadas	Não
Obs		

Escola Básica do 1º Ciclo nº 1 de Montemor-o-Novo

Código estabelecimento: 706181

Av. Albino Cró Pimenta de Aguiar

7050 Montemor-o-Novo

Telefone e Fax: 266 893 483

e-mail: info@eb1-montemor-novo-n1.rcts.pt



Alunos Inscritos no Ano Lectivo 2003/2004		191
N.º de Funcionários		9
N.º de Professores		13
CARACTERIZAÇÃO FÍSICA GERAL	Área de Terreno (m ²)	5 900
	Área Bruta de Construção (m ²)	1 109
	N.º de Edifícios	2
	N.º de Pisos	2
	Ano de Construção	1949
	Estado de Conservação	Razoável
SALAS DE AULA	N.º de Salas	7
	Área Média por Sala (m ²)	49
	N.º de Lugares por Sala	27
	Estado de Conservação das Salas	Razoável
	Estado de Conservação do Mobiliário	Mau
SALAS ESPECIFICAS	N.º Salas de Professores	0
	N.º Salas para Administração	0
	N.º de Laboratórios	0
	N.º de Oficinas	0
	N.º de Salas com Computadores para uso dos alunos	1
ESPAÇOS DE APOIO	Biblioteca	Sim
	Livraria/papelaria	Não
	Cantina	Sim
	Bar	Não
	Recreio	Sim
INST. DESPORTIVAS	Campo de Jogos	Sim
	Ginásio	Não
	Balneários	Não
SEGURANÇA E TRANSPORTES	Estabelecimento Vedado	Sim
	Porteiro à Entrada	Não
	Paragem de transportes públicos perto da Escola	Não
	Estacionamento para professores, funcionários ou alunos	Não
	Local próprio para viaturas em espera	Não
	Passadeiras devidamente sinalizadas	Sim
Obs		

Escola Básica do 1º Ciclo nº 2 de Montemor-o-Novo (Conde Ferreira)

Código estabelecimento: 706004

Largo da Escola – Nº Sª da Vila

Montemor-o-Novo

7050 Montemor-o-Novo

Telefone e Fax: 266 893 812

e-mail: info@eb1-montemor-novo-n2.rcts.pt



Alunos Inscritos no Ano Lectivo 2003/2004		95
N.º de Funcionários		1
N.º de Professores		7
CARACTERIZAÇÃO FÍSICA GERAL	Área de Terreno (m ²)	-
	Área Bruta de Construção (m ²)	550
	N.º de Edifícios	1
	N.º de Pisos	1
	Ano de Construção	1871
	Estado de Conservação	Razoável
SALAS DE AULA	N.º de Salas	4
	Área Média por Sala (m ²)	45
	N.º de Lugares por Sala	25
	Estado de Conservação das Salas	Razoável
	Estado de Conservação do Mobiliário	Mau
SALAS ESPECÍFICAS	N.º Salas de Professores	1
	N.º Salas para Administração	0
	N.º de Laboratórios	0
	N.º de Oficinas	0
	N.º de Salas com Computadores para uso dos alunos	1
ESPAÇOS DE APOIO	Biblioteca	Sim
	Livraria/papelaria	Não
	Cantina	Sim
	Bar	Não
	Recreio	Sim
INST. DESPORTIVAS	Campo de Jogos	Sim
	Ginásio	Não
	Balneários	Não
SEGURANÇA E TRANSPORTES	Estabelecimento Vedado	Sim
	Porteiro à Entrada	Não
	Paragem de transportes públicos perto da Escola	Não
	Estacionamento para professores, funcionários ou alunos	Não
	Local próprio para viaturas em espera	Não
	Passadeiras devidamente sinalizadas	Não
Obs		

Escola Básica do 1º Ciclo nº 3 de Montemor-o-Novo

Código estabelecimento: 706537
 Rua Comandante Fragoso, Nª Sª do Bispo
 Montemor-o-Novo
 7050-163 Montemor-o-Novo
 Telefone e Fax: 266 893 192
 e-mail: info@eb1-montemor-novo-n3.rcts.pt



Alunos Inscritos no Ano Lectivo 2003/2004		95
N.º de Funcionários		2
N.º de Professores		6
CARACTERIZAÇÃO FÍSICA GERAL	Área de Terreno (m ²)	2 643,50
	Área Bruta de Construção (m ²)	263,00
	N.º de Edifícios	1
	N.º de Pisos	1
	Ano de Construção	1948
	Estado de Conservação	Razoável
SALAS DE AULA	N.º de Salas	2
	Área Média por Sala (m ²)	48
	N.º de Lugares por Sala	24
	Estado de Conservação das Salas	Razoável
	Estado de Conservação do Mobiliário	Bom
SALAS ESPECIFICAS	N.º Salas de Professores	0
	N.º Salas para Administração	0
	N.º de Laboratórios	0
	N.º de Oficinas	0
	N.º de Salas com Computadores para uso dos alunos	1
ESPAÇOS DE APOIO	Biblioteca	Sim
	Livraria/papelaria	Não
	Cantina	Sim
	Bar	Não
	Recreio	Sim
INST. DESPORTIVAS	Campo de Jogos	Sim
	Ginásio	Não
	Balneários	Não
SEGURANÇA E TRANSPORTES	Estabelecimento Vedado	Não
	Porteiro à Entrada	Sim
	Paragem de transportes públicos perto da Escola	Não
	Estacionamento para professores, funcionários ou alunos	Não
	Local próprio para viaturas em espera	Não
	Passadeiras devidamente sinalizadas	Sim
Obs		

Escola Básica do 1º Ciclo de Santa Sofia

Código estabelecimento: 706971
 Santa Sofia
 Nª Sª da Vila
 7050-349 Montemor-o-Novo
 Telefone e Fax: 266 907 555
 e-mail: info@eb1-sta-sofia.rcts.pt



Alunos Inscritos no Ano Lectivo 2003/2004		3
N.º de Funcionários		1
N.º de Professores		1
CARACTERIZAÇÃO FÍSICA GERAL	Área de Terreno (m ²)	2000
	Área Bruta de Construção (m ²)	377
	N.º de Edifícios	1
	N.º de Pisos	1
	Ano de Construção	1948
	Estado de Conservação	Bom
	SALAS DE AULA	N.º de Salas
Área Média por Sala (m ²)		48
N.º de Lugares por Sala		18
Estado de Conservação das Salas		Bom
Estado de Conservação do Mobiliário		Razoável
SALAS ESPECÍFICAS	N.º Salas de Professores	0
	N.º Salas para Administração	0
	N.º de Laboratórios	0
	N.º de Oficinas	0
	N.º de Salas com Computadores para uso dos alunos	1
ESPAÇOS DE APOIO	Biblioteca	Não
	Livraria/papelaria	Não
	Cantina	Sim
	Bar	Não
	Recreio	Sim
INST. DESPORTIVAS	Campo de Jogos	Não
	Ginásio	Não
	Balneários	Não
SEGURANÇA E TRANSPORTES	Estabelecimento Vedado	Sim
	Porteiro à Entrada	Não
	Paragem de transportes públicos perto da Escola	Não
	Estacionamento para professores, funcionários ou alunos	Não
	Local próprio para viaturas em espera	Não
	Passadeiras devidamente sinalizadas	Não
Obs		

O funcionamento do estabelecimento de ensino foi suspenso a partir do ano lectivo 2005/06.

Escola Básica do 1º Ciclo Nº 4 de Montemor-o-Novo

Código estabelecimento: 706684

Rua de Avis

7050-163 Montemor-o-Novo

Telefone e Fax: 266 898 040

e-mail:

Alunos Inscritos no Ano Lectivo 2003/2004		1
N.º de Funcionários		-
N.º de Professores		-
CARACTERIZAÇÃO FÍSICA GERAL	Área de Terreno (m²)	-
	Área Bruta de Construção (m²)	-
	N.º de Edifícios	-
	N.º de Pisos	-
	Ano de Construção	-
	Estado de Conservação	-
SALAS DE AULA	N.º de Salas	-
	Área Média por Sala (m²)	-
	N.º de Lugares por Sala	-
	Estado de Conservação das Salas	-
	Estado de Conservação do Mobiliário	-
SALAS ESPECÍFICAS	N.º Salas de Professores	-
	N.º Salas para Administração	-
	N.º de Laboratórios	-
	N.º de Oficinas	-
	N.º de Salas com Computadores para uso dos alunos	-
ESPAÇOS DE APOIO	Biblioteca	-
	Livraria/papelaria	-
	Cantina	-
	Bar	-
	Recreio	-
INST. DESPORTIVAS	Campo de Jogos	-
	Ginásio	-
	Balneários	-
SEGURANÇA E TRANSPORTES	Estabelecimento Vedado	-
	Porteiro à Entrada	-
	Paragem de transportes públicos perto da Escola	-
	Estacionamento para professores, funcionários ou alunos	-
	Local próprio para viaturas em espera	-
	Passadeiras devidamente sinalizadas	-
Obs		

2.4.4. 2.º e 3.º Ciclos do Ensino Básico

a) Rede Pública

Escola Básica 2º e 3º Ciclo São João de Deus de Montemor-o-Novo

Código estabelecimento: 706800

Rua Dr. Adriano Vaz Velho, Nª Sª da Vila

Montemor-o-Novo

7050-147 Montemor-o-Novo

Telefone e Fax: 266 893 607

e-mail: info@eb23-montemor-o-novo.rcts.pt



Alunos Inscritos no Ano Lectivo 2003/2004		697
N.º de Funcionários		42
N.º de Professores		40
CARACTERIZAÇÃO FÍSICA GERAL	Área de Terreno (m ²)	-
	Área Bruta de Construção (m ²)	-
	N.º de Edifícios	3
	N.º de Pisos	5
	Ano de Construção	1993
	Estado de Conservação	Bom
SALAS DE AULA	N.º de Salas	45
	Área Média por Sala (m ²)	-
	N.º de Lugares por Sala	28
	Estado de Conservação das Salas	Bom
	Estado de Conservação do Mobiliário	Razoável
SALAS ESPECÍFICAS	N.º Salas de Professores	2
	N.º Salas para Administração	4
	N.º de Laboratórios	2
	N.º de Oficinas	0
	N.º de Salas com Computadores para uso dos alunos	3
ESPAÇOS DE APOIO	Biblioteca	Sim
	Livraria/papelaria	Sim
	Cantina	Sim
	Bar	Sim
	Recreio	Sim
INST. DESPORTIVAS	Campo de Jogos	Sim
	Ginásio	Sim
	Balneários	Sim
SEGURANÇA E TRANSPORTES	Estabelecimento Vedado	Sim
	Porteiro à Entrada	Sim
	Paragem de transportes públicos perto da Escola	Sim
	Estacionamento para professores, funcionários ou alunos	Não
	Local próprio para viaturas em espera	Não
	Passadeiras devidamente sinalizadas	Sim
Obs		

2.4.5. Ensino Secundário

a) Rede Pública

Escola Secundária com 3º Ciclo do Ensino Básico de Montemor-o-Novo

Código estabelecimento: 706601

Rua Dr. João Luís Ricardo – Nª Sª da Vila

Montemor-o-Novo

7050 Montemor-o-Novo

Telefone: 266 892 346 Fax: 266 892 700

e-mail: esmnovo2@mail.telepac.pt



Alunos Inscritos no Ano Lectivo 2003/2004		469
N.º de Funcionários		35
N.º de Professores		81
CARACTERIZAÇÃO FÍSICA GERAL	Área de Terreno (m ²)	5250
	Área Bruta de Construção (m ²)	-
	N.º de Edifícios	5
	N.º de Pisos	3
	Ano de Construção	1975
	Estado de Conservação	Razoável
SALAS DE AULA	N.º de Salas	34
	Área Média por Sala (m ²)	40
	N.º de Lugares por Sala	30
	Estado de Conservação das Salas	Razoável
	Estado de Conservação do Mobiliário	Razoável
SALAS ESPECIFICAS	N.º Salas de Professores	1
	N.º Salas para Administração	0
	N.º de Laboratórios	0
	N.º de Oficinas	1
	N.º de Salas com Computadores para uso dos alunos	5
ESPAÇOS DE APOIO	Biblioteca	Sim
	Livraria/papelaria	Sim
	Cantina	Sim
	Bar	Sim
	Recreio	Sim
INST. DESPORTIVAS	Campo de Jogos	Sim
	Ginásio	Sim
	Balneários	Sim
SEGURANÇA E TRANSPORTES	Estabelecimento Vedado	Sim
	Porteiro à Entrada	Sim
	Paragem de transportes públicos perto da Escola	Não
	Estacionamento para professores, funcionários ou alunos	Sim
	Local próprio para viaturas em espera	Não
	Passadeiras devidamente sinalizadas	Sim
Obs		

2.4.6. Equipamentos complementares à educação e ao ensino

a) Desporto e lazer

No concelho existem as seguintes infra-estruturas desportivas:

FREGUESIA	LOCALIDADE	QUANTIDADE / TIPOLOGIA
Cabrela	Cabrela	1 Campo de Grandes Jogos
		1 Polidesportivo
		1 Campo de Tiro
Ciborro	Ciborro	1 Campo de Grandes Jogos
		1 Ringue polidesportivo
		1 Pista se Ski aquático 1 Campo de Tiro
Cortiçadas do Lavre	Cortiçadas do Ladre	1 Campo de Grandes Jogos
		1 Polidesportivo
		1 Sala Polivalente
		1 Campo de Tiro
Foros de Vale Figueira	Foros de Vale Figueira	1 Campo de Grandes Jogos
		1 Polidesportivo
Lavre	Lavre	1 Polidesportivo
		1 Sala Polivalente
Nossa Senhora da Vila	Montemor-o-Novo São Mateus	3 Campos de Grandes Jogos
		2 Polidesportivos
		1 Campo de Equitação
		2 Pavilhões Desportivos
		4 Polivalentes
		1 Pista de Atletismo
		1 Piscinas
		1 Campo de Tiro
		1 Campo de Grandes Jogos
		Nossa Senhora do Bispo
1 Sala Polivalente		
1 Campo de Grandes Jogos		
1 Campo de Grandes Jogos		
1 Polidesportivo 1 Campo de Tiro		
Santiago do Escoural	Escoural	1 Campo de Grandes Jogos
		1 Polidesportivo
	Casa Branca	1 Campo de Grandes Jogos
		1 Campo de Tiro
Silveiras	Silveiras	1 Sala Polivalente
		1 Ringue Polidesportivo
São Cristóvão	São Cristóvão	1 Campo de Grandes Jogos
		1 Ringue Polidesportivo
		1 Campo de Tiro

As associações/colectividades que desenvolvem a sua actividade nesta área são as seguintes:

- Casa do Povo de Cabrela;
- Valenças Sport Clube;
- Casa do Povo de Ciborro;
- Foros de Vale Figueira Futebol Clube;
- Grupo União Sport;
- G. D. Reguengo / S. Mateus;
- Clube Cultural e Desportivo das Fazendas do Cortiço;
- Associação Cultural, Recreativa e Desportiva de Casa Branca;
- Grupo Desportivo Estrela Escouralense;
- Centro Cultural 1º de Maio - São Geraldo;
- Atlético Clube de Montemor;
- Centro Cultural, Recreativo e Desportivo de Cortiçadas do Lavre;
- Centro de Judo de Montemor-o-Novo;
- Centro Hípico D. Duarte – Escola de Equitação;
- Clube de Ténis de Montemor-o-Novo;
- Grupo Cultural e Desportivo das Silveiras;
- Grupo de Cicloturismo de Montemor-o-Novo;
- Grupo União Sport Sancristovense;
- Casa do Povo de Lavre;
- Núcleo Sportinguista de Montemor-o-Novo;
- Rugby Clube de Montemor-o-Novo;
- Ski Clube do Alentejo;
- Secção de Atletismo dos Bombeiros Voluntários de Montemor-o-Novo;
- Secção Desportiva da C.H.E. A Alentejana.

b) Cultura

- Associação Montejovem;
- Oficinas do Convento – Associação Cultural de Arte e Comunicação;
- Banda da Casa do Povo de Cabrela;

- Banda da Casa do Povo de Lavre;
- Coral de São Domingos;
- Fanfarras dos Bombeiros Voluntários de Montemor-o-Novo;
- Grupo de Dança "Os Descendentes" de Foros de Vale Figueira;
- Grupo de Teatro da Escola Secundária de Montemor-o-Novo;
- Rancho Folclórico das Cortiçadas de Lavre;
- Rancho Folclórico de Cabrela;
- Rancho Folclórico e Etnográfico Montemorense;
- Rancho Folclórico Fazendeiros de Montemor-o-Novo;
- Rancho Infantil dos Foros de Vale Figueira;
- Sociedade Antiga Filarmónica Montemorense "Carlista";
- Sociedade Circulo Montemorense;
- Sociedade Recreativa Grupo União Escouralense;
- Sociedade Pedrista;
- Theatron Associação Cultural;
- Vozes do Monte;
- Grupo de Amigos de Montemor-o-Novo;
- Grupo de Dança "Corpus".

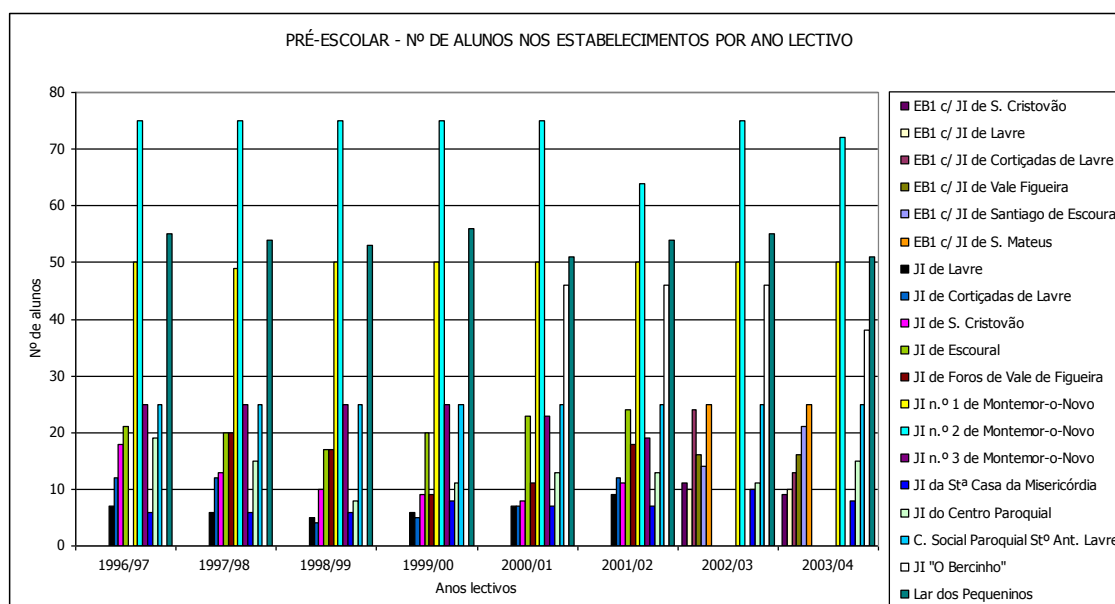
c) Infra-estruturas

- **Bibliotecas** – Existem 4 na Freguesia de N.ª Sra. do Bispo; 4 na Freguesia de N.ª Sra. da Vila, 1 na Freguesia de Santiago do Escoural;
- **Cinemas/ Teatros** – 1 na Freguesia de Cabrela, 1 na Freguesia de Lavre, 1 na Freguesia de N.ª Sra. do Bispo, 7 na Freguesia de N.ª Sra. da Vila, 2 na Freguesia de Santiago do Escoural, 2 na Freguesia de São Cristóvão, 1 na Freguesia do Ciborro, 1 na Freguesia de Cortiçadas do Lavre, 1 na Freguesia de Silveiras, 1 na Freguesia de Foros de Vale Figueira;
- **Museus/Galerias** - 4 na Freguesia de N.ª Sra. do Bispo, 3 na Freguesia de N.ª Sra. da Vila, 2 na Freguesia de Santiago de Escoural, 1 na Freguesia de São Cristóvão;
- **Publicações** – 1 Anual e 2 mensais.

2.5. Evolução da procura

2.5.1. Pré-escolar

No conjunto do Concelho, com excepção de ligeiras variações negativas registadas de 1997/98 para 1998/99, de 1998/99 para 1999/2000, de 1999/2000 para 2000/2001 e de 2002/03 para 2003/04, a tendência geral tem sido para o acréscimo do número de crianças a usufruir da educação pré-escolar. Para esta situação muito tem contribuído a oferta ao nível do sector público que, no ano lectivo de 2003/2004, detinha cerca de 1,5 vezes do número de alunos a frequentar este grau de educação comparativamente ao sector particular e cooperativo.



Fonte: DREA

Entre 1996/97 e 2002/2003, aumenta o número de estabelecimentos com o pré-escolar (passam de 10 para 13), podendo constatar-se que, exceptuando a freguesia de Silveiras, todas as restantes do Concelho estão servidas.

PRÉ-ESCOLAR - EVOLUÇÃO DO NÚMERO DE ALUNOS, ANOS LECTIVOS DE 1996/97 A 2003/04

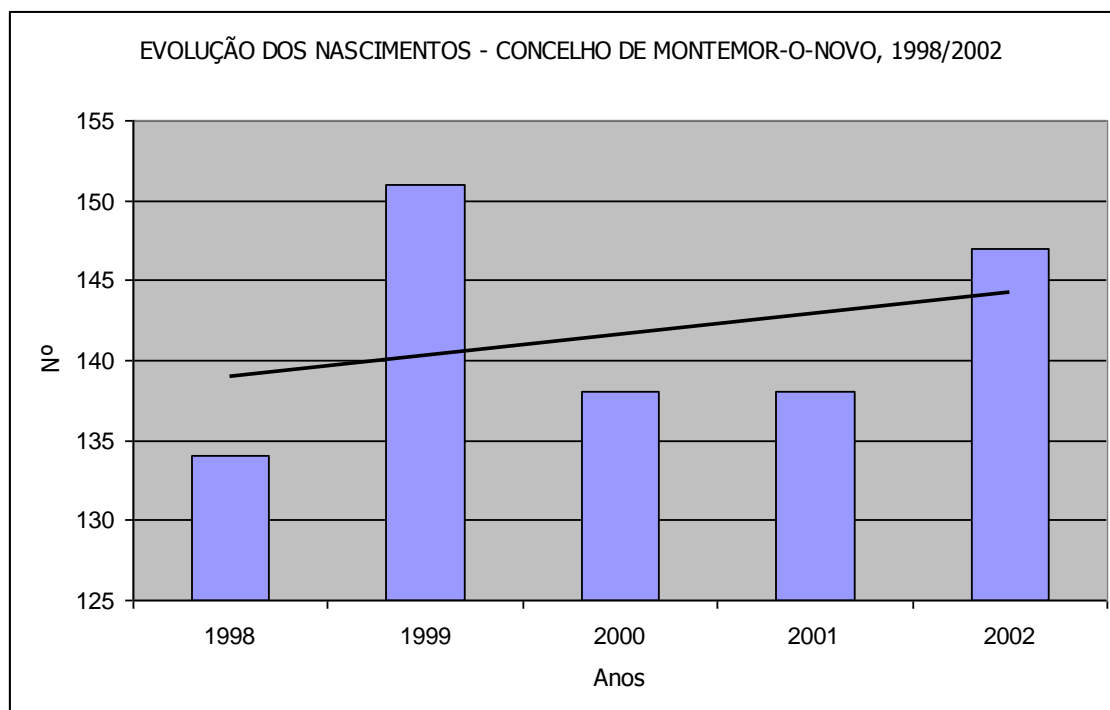
Pré-escolar - Estabelecimento de Educação	1996/97		1997/98		1998/99		1999/00		2000/01		2001/02		2002/03		2003/04	
	Nº	Var. %	Nº	Var. %	Nº	Var. %	Nº	Var. %	Nº	Var. %	Nº	Var. %	Nº	Var. %	Nº	Var. %
JI de Cortiçadas de Lavre	18		11	-38,9	7	-36,4	5	-28,6	7	40,0	12	71,4	12	0,0	13	8,3
JI de Santiago de Escoural	20		21	5,0	17	-19,0	20	17,6	23	15,0	24	4,3	24	0,0	21	-12,5
JI de Lavre	9		5	-44,4	4	-20,0	5	25,0	7	40,0	9	28,6	10	11,1	10	0,0
JI de S. Cristóvão	15		14	-6,7	10	-28,6	9	-10,0	8	-11,1	11	37,5	11	0,0	12	9,1
JI nº 1 de Montemor-o-Novo	50		50	0,0	50	0,0	50	0,0	50	0,0	50	0,0	50	0,0	50	0,0
JI nº 2 de Montemor-o-Novo	75		75	0,0	75	0,0	75	0,0	75	0,0	73	-2,7	75	2,7	72	-4,0
JI de São Mateus	25		25	0,0	25	0,0	25	0,0	23	-8,0	19	-17,4	25	31,6	25	0,0
JI de Foros de Vale Figueira	-		21	-	18	-14,3	10	-44,4	11	10,0	18	63,6	18	0,0	16	-11,1
Total Sector Público	212		222	4,7	206	-7,2	199	-3,4	204	2,5	216	5,9	225	4,2	219	-2,7
Lar dos Pequenininos	55		54	-1,8	52	-3,7	56	7,7	50	-10,7	54	8,0	50	-7,4	50	0,0
Stª Casa da Misericórdia de Cabrela	6		6	0,0	7	16,7	8	14,3	4	-50,0	6	50,0	10	66,7	10	0,0
Centro Social Paroquial de Stº António de Lavre	25		25	0,0	25	0,0	25	0,0	25	0,0	25	0,0	25	0,0	25	0,0
"O Bercinho"	-		-	-	-	-	-	-	-	-	42	-	46	9,5	46	0,0
Centro Social e Paroquial do Ciborro	-		15	-	12	-20,0	11	-8,3	13	18,2	13	0,0	17	30,8	17	0,0
Total Sector Particular e Cooperativo	86		100	16,3	96	-4,0	100	4,2	92	-8,0	140	52,2	148	5,7	148	0,0
TOTAL DO CONCELHO	298		322	8,1	302	-6,2	299	-1,0	296	-1,0	356	20,3	373	4,8	367	-1,6

Fonte: CMMN

De um modo geral, pode afirmar-se que a taxa de cobertura da procura pela oferta apresenta níveis bastante satisfatórios quando comparada com outras situações a nível nacional ou regional. De facto, tendo em conta os dados censitários e os valores disponíveis sobre a natalidade, apesar de ainda persistir alguma procura potencial que não usufrui deste tipo de educação, pode afirmar-se sem grande erro que mais de 80% da população com idade para frequentar este grau de educação está coberta pela oferta existente.

Pese embora a tendência geral de decréscimo populacional (taxa de variação de 1991/2001 negativa, enquanto a nível nacional e do Alentejo Central ela foi positiva), as freguesias da Cidade e Foros de Vale de Figueira registaram acréscimos populacionais de 1991 para 2001 da ordem dos 8 a 9%, pelo que, considerando um cenário de acréscimo da natalidade, podem perspectivar-se necessidades futuras de reforço da oferta do pré escolar na sede de Concelho.

O que se disse no parágrafo anterior pode justificar-se pela simples observação da evolução do número de nascimentos. Ora, considerando uma evolução em sistema fechado (sem migrações) e uma sobrevivência plena, pode esperar-se, em 2005, um conjunto de 423 indivíduos com idade para frequentar o pré-escolar.

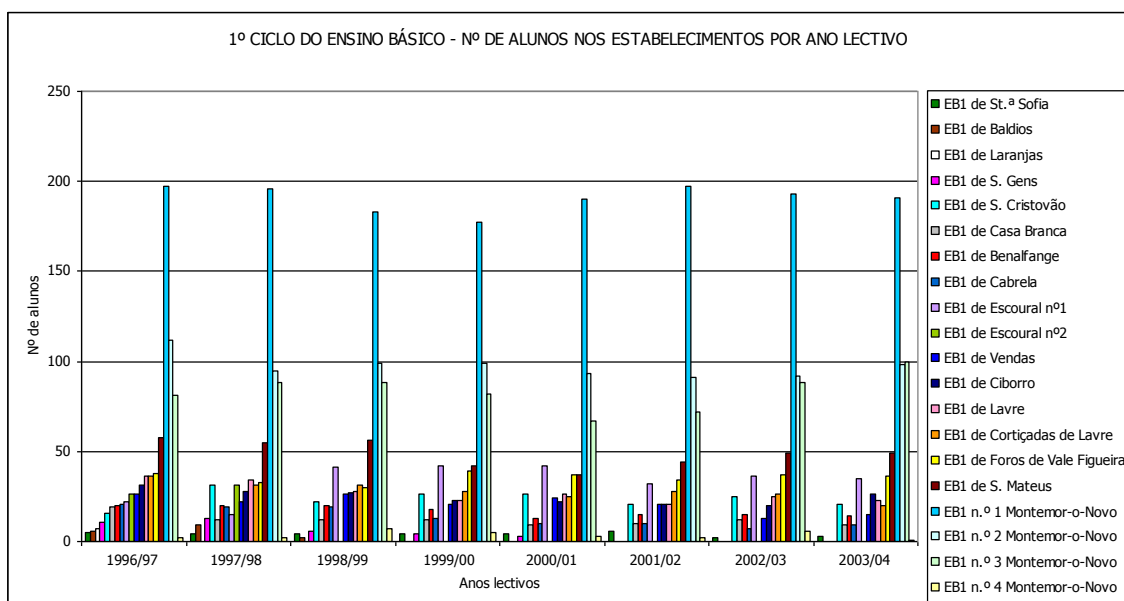


Fonte: INE

2.5.2. 1º Ciclo do Ensino Básico

A evolução do número de alunos a frequentar o 1º Ciclo do Ensino Básico, apresenta um padrão relativamente complexo mas que se pode resumir nas seguintes tendências:

- evolução geral (a nível concelhio), sempre negativa desde 1996/97 e até 2001/02, ano a partir do qual se passam a verificar variações positivas;
- redução de 131 alunos entre 1996/97 e 2003/04;
- dimensão destacada da EB1 nº 1 de Montemor-o-Novo, responsável por acolher, durante o período 1996/97 a 2003/04, sempre mais de 25% do total de alunos do 1º CEB do Concelho;
- inexistência de oferta no sector particular e cooperativo.



Fonte: DREA

Pesem embora algumas oscilações no número de alunos, cuja redução, em termos globais, foi mais acentuada nos anos lectivos de 1997/98 e 1999/2000, os maiores estabelecimentos do Concelho são os que se localizam na Cidade de Montemor (EB1 nº 1, nº 2 e nº 3), no conjunto servindo uma população escolar que tem variado entre cerca de 350 e 390 alunos.

Em contraste com esta situação surgem alguns casos que, não sendo tão problemáticos como os que ocorrem noutros contextos municipais do distrito de Évora, podem constituir-se, no futuro, como elementos de preocupação. Estes casos talvez venham a exigir medidas de política local que balanceiem a racionalidade social e económica, tendo em conta que, por um lado, a maior parte da população do Concelho se concentra nas freguesias da sua sede (59,4% do total da população recenseada em 2001) e, por outro, não é admissível exigir desconfortos demasiados a uma população escolar infantil cujo sucesso futuro no sistema de ensino depende em grande medida da qualidade destes primeiros anos de escolaridade. No entanto, e tendo em conta o comportamento previsível da evolução ao nível do pré-escolar (a referida futura evolução positiva da procura e a transição desta população para os níveis de escolaridade subsequentes), parece-nos improvável que tais medidas venham a ser necessárias de uma forma generalizada.

1º CICLO - EVOLUÇÃO DO NÚMERO DE ALUNOS, ANOS LECTIVOS DE 1996/97 A 2003/04

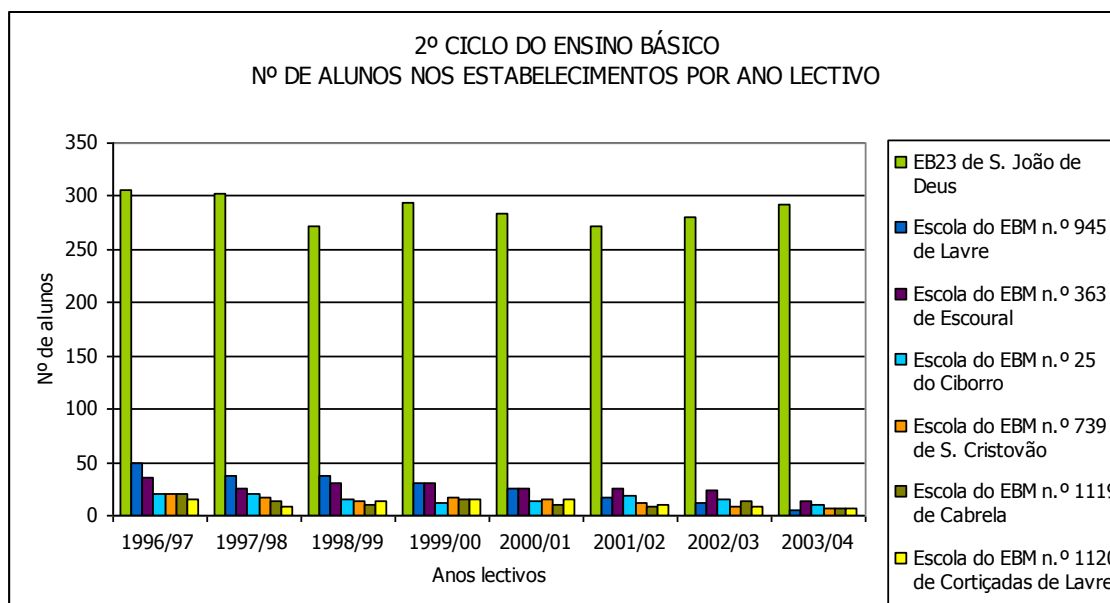
1º Ciclo - Estabelecimento de Ensino	1996/97		1997/98		1998/99		1999/00		2000/01		2001/02		2002/03		2003/04	
	Nº	Var. %	Nº	Var. %	Nº	Var. %	Nº	Var. %	Nº	Var. %	Nº	Var. %	Nº	Var. %	Nº	Var. %
EB1 de Escoural nº1	23		15	-34,8	42	180,0	42	0,0	42	0,0	32	-23,8	36	12,5	35	-2,8
EB1 de Escoural nº2	26		33	26,9	-	-100,0	-	-	-	-	-	-	-	-	-	-
EB1 de Laranjas	3		-	-100,0	-	-	-	-	-	-	-	-	-	-	-	-
EB1 de Lavre	36		34	-5,6	31	-8,8	23	-25,8	26	13,0	21	-19,2	27	28,6	25	-7,4
EB1 de Benalfange	20		17	-15,0	18	5,9	18	0,0	13	-27,8	15	15,4	15	0,0	13	-13,3
EB1 de Baldios	5		5	0,0	2	-60,0	-	-100,0	-	-	-	-	-	-	-	-
EB1 de Cabrela	17		19	11,8	16	-15,8	13	-18,8	10	-23,1	10	0,0	7	-30,0	9	28,6
EB1 de Casa Branca	18		10	-44,4	12	20,0	12	0,0	9	-25,0	10	11,1	13	30,0	9	-30,8
EB1 de Ciborro	31		27	-12,9	26	-3,7	24	-7,7	22	-8,3	21	-4,5	20	-4,8	26	30,0
EB1 de Cortiçadas de Lavre	36		31	-13,9	32	3,2	28	-12,5	25	-10,7	28	12,0	24	-14,3	20	-16,7
EB1 de Foros de Vale Figueira	38		33	-13,2	30	-9,1	38	26,7	37	-2,6	34	-8,1	35	2,9	36	2,9
EB1 de S. Cristóvão	30		31	3,3	30	-3,2	26	-13,3	26	0,0	21	-19,2	25	19,0	21	-16,0
EB1 de S. Gens	11		13	18,2	14	7,7	5	-64,3	3	-40,0	-	-100,0	-	-	-	-
EB1 de S. Mateus	60		60	0,0	48	-20,0	46	-4,2	37	-19,6	44	18,9	49	11,4	45	-8,2
EB1 de St.ª Sofia	5		4	-20,0	6	50,0	4	-33,3	4	0,0	6	50,0	2	-66,7	3	50,0
EB1 de Vendas	26		25	-3,8	27	8,0	21	-22,2	24	14,3	21	-12,5	13	-38,1	15	15,4
EB1 nº 1 de Montemor-o-Novo	195		194	-0,5	187	-3,6	176	-5,9	193	9,7	197	2,1	191	-3,0	188	-1,6
EB1 nº 2 de Montemor-o-Novo	110		97	-11,8	101	4,1	95	-5,9	93	-2,1	91	-2,2	92	1,1	98	6,5
EB1 nº 3 de Montemor-o-Novo	82		86	4,9	88	2,3	82	-6,8	67	-18,3	72	7,5	88	22,2	101	14,8
EB1 nº 4 de Montemor-o-Novo (Hospital)	4		-	-100,0	1	-	4	300,0	3	-25,0	2	-33,3	6	200,0	1	-83,3
Total Sector Público	776		734	-5,4	711	-3,1	657	-7,6	634	-3,5	625	-1,4	643	2,9	645	0,3
TOTAL DO CONCELHO	776		734	-5,4	711	-3,1	657	-7,6	634	-3,5	625	-1,4	643	2,9	645	0,3

Fonte: CMMN

2.5.3. 2º Ciclo do Ensino Básico

Entre 1996/97 e 2003/04, este grau de ensino perdeu, de uma forma mais ou menos repartida por todo o período (a única excepção é um crescimento registado de 1998/99, para 1999/2000, numa tendência inversa ao que se verificou no 1º CEB), 128 alunos.

A partir do ano lectivo de 2004/05, o 2º CEB passou a ser ministrado apenas na EB 2,3 de São João de Deus, localizada na freguesia de Nª Sr.ª da Vila na sede de Concelho. Deste modo, pelo encerramento das seis Escolas Básicas de Ensino Mediatizado, localizadas em Cabrela, Cortiçadas do Lavre, Ciborro, Lavre, S. Cristóvão e Escoural, aquele estabelecimento viu aumentada a sua população escolar, neste grau de ensino, de 293 em 2003/04 para 340 em 2004/05.



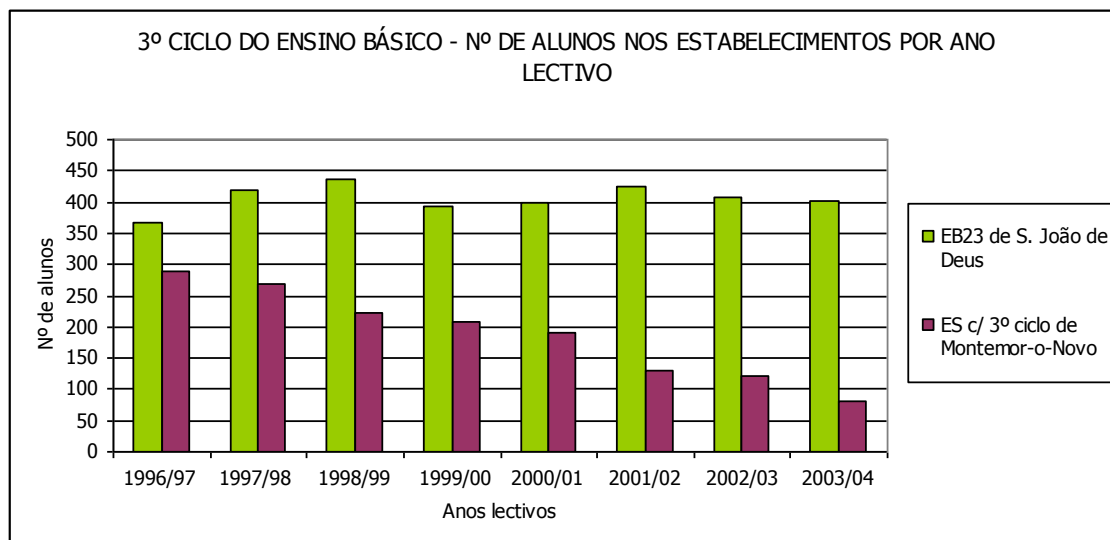
2º CICLO - EVOLUÇÃO DO NÚMERO DE ALUNOS, ANOS LECTIVOS DE 1996/97 A 2003/04

2º Ciclo - Estabelecimento de Ensino	1996/97		1997/98		1998/99		1999/00		2000/01		2001/02		2002/03		2003/04	
	Nº	Var. %	Nº	Var. %	Nº	Var. %	Nº	Var. %	Nº	Var. %	Nº	Var. %	Nº	Var. %	Nº	Var. %
EB23 de S. João de Deus	306		303	-1,0	272	-10,2	294	8,1	283	-3,7	271	-4,2	281	3,7	293	4,3
Escola do EBM nº 1119 de Cabrela	21		14	-33,3	11	-21,4	15	36,4	10	-33,3	9	-10,0	14	55,6	6	-57,1
Escola do EBM nº 1120 de Cortiçadas de Lavre	26		8	-69,2	14	75,0	15	7,1	16	6,7	11	-31,3	8	-27,3	6	-25,0
Escola do EBM nº 25 do Cíborro	20		21	5,0	16	-23,8	12	-25,0	13	8,3	18	38,5	16	-11,1	11	-31,3
Escola do EBM nº 363 de Escoural	36		25	-30,6	30	20,0	31	3,3	26	-16,1	25	-3,8	23	-8,0	13	-43,5
Escola do EBM nº 739 de S. Cristóvão	20		17	-15,0	14	-17,6	17	21,4	15	-11,8	12	-20,0	9	-25,0	6	-33,3
Escola do EBM nº 945 de Lavre	40		30	-25,0	37	23,3	30	-18,9	26	-13,3	17	-34,6	12	-29,4	5	-58,3
Total Sector Público	469		418	-10,9	394	-5,7	414	5,1	389	-6,0	363	-6,7	363	0,0	340	-6,3
TOTAL DO CONCELHO	469		418	-10,9	394	-5,7	414	5,1	389	-6,0	363	-6,7	363	0,0	340	-6,3

Fonte: CMMN

2.5.4. 3º Ciclo do Ensino Básico

Os 3 anos que constituem o 3º ciclo do Ensino Básico são ministrados em dois estabelecimentos de ensino: a EB 23 de São João de Deus e a ES c/ 3º Ciclo de Montemor-o-Novo. A partir do ano lectivo de 1998/99, a diminuição da população escolar neste grau de ensino, tem vindo a ocorrer de forma gradual.



Fonte: DREA

3º CICLO - EVOLUÇÃO DO NÚMERO DE ALUNOS, ANOS LECTIVOS DE 1996/97 A 2003/04

3º Ciclo - Estabelecimento de Ensino	1996/97		1997/98		1998/99		1999/00		2000/01		2001/02		2002/03		2003/04	
	Nº	Var. %	Nº	Var. %	Nº	Var. %	Nº	Var. %	Nº	Var. %	Nº	Var. %	Nº	Var. %	Nº	Var. %
EB23 de S. João de Deus	367		418	13,9	436	4,3	394	-9,6	398	1,0	426	7,0	407	-4,5	402	-1,2
ES c/ 3º ciclo de Montemor-o-Novo	289		268	-7,3	223	-16,8	207	-7,2	192	-7,2	131	-31,8	122	-6,9	81	-33,6
Total Sector Público	656	686	4,6	659	-3,9	601	-8,8	590	-1,8	557	-5,6	529	-5,0	483	-8,7	
TOTAL DO CONCELHO	656	686	4,6	659	-3,9	601	-8,8	590	-1,8	557	-5,6	529	-5,0	483	-8,7	

Fonte: DREA

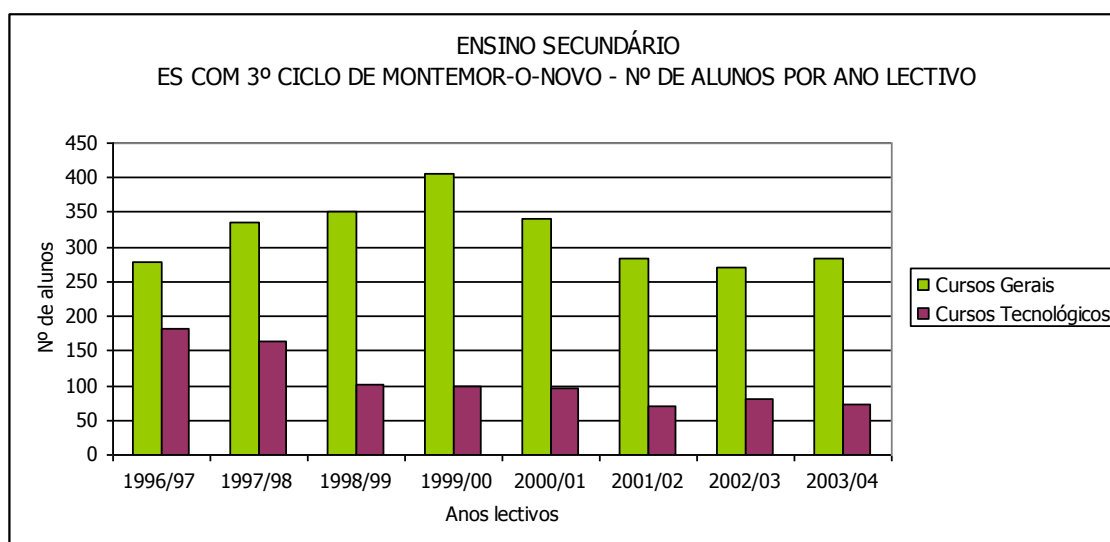
Tendo em conta os efectivos que constituem ou que se prevê venham a constituir o 2º CEB, e apesar das condicionantes associadas ao comportamento de indicadores como as taxas de retenção (alunos que não concluem com êxito o ano escolar) e de transferência (alunos que entram ou saem nos/dos estabelecimentos de ensino do Concelho), não serão de esperar grandes oscilações na evolução futura desta população escolar, cujos contornos mais negativos poderão ser minorados, eventualmente, mais para o final desta década ou princípios da próxima, altura em que

se farão sentir os efeitos de um comportamento tendencialmente mais favorável da natalidade.

2.5.5. Ensino Secundário

A oferta de Ensino Secundário é apenas assegurada pelo sector público e na Escola Secundária com 3º Ciclo de Montemor-o-Novo.

Após um período de crescimento tendencial (mas com oscilações) que vai do ano lectivo de 1996/97 até ao de 1999/2000, verifica-se um decréscimo progressivo até ao ano lectivo de 2002/2003, sendo que deste para 2003/04 se regista uma variação positiva, ainda que muito ligeira.



Fonte: DREA

A recuperação desta perda de alunos, caso não ocorram alterações significativas, ao nível do 3º Ciclo, tanto nas taxas de repetência, como nas taxas de abandono (no ano lectivo de 2001/2002 estas taxas eram, para o 9º ano de escolaridade, de 28% e 6% respectivamente), será um processo lento e de manifestação a longo prazo, sendo insustentável a manutenção de taxas de retenção (ou de reprovação) no Ensino Secundário que, no ano lectivo de 2001/2002, correspondiam, considerando o conjunto da performance dos cursos gerais e tecnológicos, a 28% para o 10º ano, 8% para o 11º ano e 33% para o 12º ano.

SECUNDÁRIO - EVOLUÇÃO DO NÚMERO DE ALUNOS, ANOS LECTIVOS DE 1996/97 A 2003/04

Ensino Secundário - Estabelecimento de Ensino		1996/97		1997/98		1998/99		1999/00		2000/01		2001/02		2002/03		2003/04	
		Nº	Nº	Var. %	Nº	Var. %	Nº	Var. %	Nº	Var. %	Nº	Var. %	Nº	Var. %	Nº	Var. %	
ES c/ 3º ciclo de Montemor- o-Novo	Cursos Gerais	279	336	20,4	352	4,8	407	15,6	341	-16,2	284	-16,7	271	-4,6	284	4,8	
	Cursos Tecnológicos	181	165	-8,8	101	-38,8	98	-3,0	95	-3,1	69	-27,4	81	17,4	74	-8,6	
Total Sector Público		460	501	8,9	453	-9,6	505	11,5	436	-13,7	353	-19,0	352	-0,3	358	1,7	
TOTAL DO CONCELHO		460	501	8,9	453	-9,6	505	11,5	436	-13,7	353	-19,0	352	-0,3	358	1,7	

Fonte: DREA

Não sendo objectivo da Carta Educativa estabelecer juízos de valor sobre a capacidade actuante ou grau de envolvimento dos vários agentes envolvidos no sistema de ensino/aprendizagem, é de salientar, no entanto, a inverosimilhança de mais de 33% da população escolar a frequentar o secundário sofrer de debilidades estruturais de natureza cognitiva que o próprio sistema não ajude a ultrapassar, pelo que é urgente a introdução de uma cultura de avaliação que permita a cada momento determinar e combater as causas e as consequências deste tipo de manifestações. Mas, também os fenómenos de abandono ou de saída antecipada ou precoce⁵ verificados do 3º CEB para o, e no, Ensino Secundário, são factores a ter em conta na evolução geral do sistema, estando o nosso País, neste particular, apesar da evolução francamente positiva registada na última década, em situação de clara desvantagem face aos restantes países europeus.

⁵ Segundo o Ministério da Educação (*Insucesso e abandono escolares em Portugal*, Gabinete do Ministro da Educação, Lisboa, 6 de Março de 2003), os conceitos de "saída antecipada" e "saída precoce" acabam por corresponder, respectivamente, ao abandono da escolaridade obrigatória e ao abandono do sistema de ensino, ainda que concluída a escolaridade obrigatória ("Taxa de saída antecipada – Total de indivíduos, no momento censitário, com 18-24 anos que não concluíram o 3º ciclo e não se encontram a frequentar a escola, por cada 100 indivíduos do mesmo grupo etário; (...) Taxa de saída precoce – Total de indivíduos, no momento censitário, com 18-24 anos que não concluíram o ensino secundário e não se encontram a frequentar a escola, por cada 100 indivíduos do mesmo grupo etário").

2.6. Acção Social Escolar

De acordo com o nº 4 do Artigo 12º do Decreto-lei nº 7/2003, a Carta Educativa deve conter informação sobre a concretização da acção social escolar⁶ no município. Os Decreto-lei nº 399-A/84, de 28 de Dezembro, e o nº 299/84, de 5 de Setembro, definem a actuação das Autarquias nos domínios da Acção Social Escolar e dos Transportes.

O Apoio Social Escolar a conceder aos alunos carenciados tem por base critérios de capitação de rendimento mensal líquido de contribuições ao Estado e despesas de habitação e de saúde cujas classes ou escalões, no caso do 1º ciclo, são definidas pelos municípios.

Este apoio pretende contribuir para a concretização do princípio de uma justa igualdade de oportunidades de acesso e sucessos escolares, promovendo a igualdade de oportunidades de aprendizagem por parte de todos os alunos. Este apoio sócio-educativo traduz-se em auxílios económicos, como atribuição de um subsídio para a aquisição de livros e material escolar assim como suplemento alimentar através da atribuição de um subsídio.

Tendo em conta a informação mais recente fornecida pela Câmara Municipal, no ano lectivo de 2005/2006, 158 alunos (cerca de 25% do total de alunos), pertencentes ao 1º ciclo do Ensino Básico, recebem este apoio. O Escalão A⁷, é aquele que abrange um número mais elevado de crianças (133).

⁶ A "Lei de Bases do Sistema Educativo" (Lei n.º 46/86, de 14 de Outubro, com alterações introduzidas pela Lei n.º 115/97, de 19 de Setembro), estabelece no seu Artigo 27.º (Acção social escolar): "1 – São desenvolvidos, no âmbito da educação pré-escolar e da educação escolar, serviços de acção social escolar, concretizados através da aplicação de critérios de discriminação positiva que visem a compensação social e educativa dos alunos economicamente mais carenciados.

2 – Os serviços de acção social escolar são traduzidos por um conjunto diversificado de acções, em que avultam a comparticipação em refeições, serviços de cantina, transportes, alojamento, manuais e material escolar, e pela concessão de bolsas de estudo".

⁷ Os escalões A e B, e por esta ordem, correspondem aos mais carenciados, tendo por base um cálculo de capitação de rendimento mensal do agregado familiar descontado dos impostos e contribuições sociais pagas ao Estado, assim como dos encargos com habitação e despesas de saúde não reembolsadas (Cf. Fórmula de cálculo no Artigo 7º do despacho ministerial nº 18797/2005 - 2ª série).

NÚMERO DE ALUNOS CARENCIADOS BENEFICIÁRIOS DOS APOIOS DE ACÇÃO SOCIAL ESCOLAR (2005/2006)

Escalões	1º Ciclo do Ensino Básico
Escalão A	133
Escalão B	25
Total de alunos carenciados	158
Total de alunos	645

Fonte: Câmara Municipal de Montemor-o-Novo

A freguesia de N.ª Sr.ª do Bispo é a que tem maior número de alunos carenciados (55 alunos), com destaque para a EB1 nº1 de Montemor-o-Novo, com 33 alunos a receber apoio de acção social escolar, 30 abrangidos pelo Escalão A e 3 pelo Escalão B.

NÚMERO DE ALUNOS CARENCIADOS BENEFICIÁRIOS DOS APOIOS DE ACÇÃO SOCIAL ESCOLAR, POR FREGUESIA E ESTABELECIMENTO DE ENSINO (2005/06)

Freguesia	Escolas	Alunos Escalão A	Alunos Escalão B	Total
Cabrela	EB1 de Cabrela	8	0	8
Ciborro	EB1 do Ciborro	3	2	5
Cortiçadas de Lavre	EB1 de Cortiçadas de Lavre	6	0	6
Foros de Vale Figueira	EB1 de Foros de Vale Figueira	5	0	5
Lavre	EB1 de Lavre	1	2	3
N.ª Sr.ª da Vila	EB1 nº2 de Montemor-o-Novo	20	3	23
	EB1 de São Mateus	10	3	13
N.ª Sr.ª do Bispo	EB1 nº1 de Montemor-o-Novo	30	3	33
	EB1 nº3 de Montemor-o-Novo	10	7	17
	EB1 de Benalfange	2	3	5
Santiago do Escoural	EB1 de Santiago do Escoural	11	1	12
	EB1 de Casa Branca	3	0	3
São Cristóvão	EB1 de São Cristóvão	15	1	16
Silveiras	EB1 de Vendas	9	0	9
Total		133	25	158
Outro Concelho	EB1 de N.ª Sr.ª da Boa-Fé	2	0	2

Fonte: Câmara Municipal de Montemor-o-Novo

De acordo com a Autarquia, no ano lectivo de 2003/2004, funcionava um total de 8 refeitórios escolares, existindo ainda dois casos onde a Câmara estabeleceu protocolos com IPSS. Nestes refeitórios eram servidas refeições em 8 jardins-de-infância, 13 escolas do 1º ciclo do ensino básico e 5 escolas do ensino básico mediatizado (2º ciclo).

No ano lectivo de 2005/2006 eram servidas refeições em 8 jardins-de-infância e em 13 escolas do 1º ciclo, sendo que apenas duas (com um total de 10 alunos matriculados) não beneficiavam deste serviço.

O projecto da Autarquia é de, em 2006/2007, servir refeições na totalidade dos estabelecimentos de educação e ensino. Para tal, até 2013 vão ser efectuadas obras de alargamento no refeitório escolar de São Mateus, no refeitório escolar de Foros de Vale Figueira e no refeitório escolar de Santiago do Escoural. Além destas obras de ampliação, irão ser construídos novos refeitórios na Cidade de Montemor-o-Novo (na nova Escola Básica Integrada), na EB1 de São Cristóvão, na EB1 de Lavre e na EB1 de Cortiçadas de Lavre.

ALUNOS QUE BENEFICIAM DE ALMOÇO (2003/04)

Estabelecimentos de Educação e Ensino	Nº Médio de Refeições
EB1 de Vendas	14
EB1 de Foros de vale Figueira	52
JI de Foros de Vale Figueira	
EB 1 de São Mateus	70
JI de São Mateus	
EB1 de Cabrela	14
EBM de Cabrela	
EB1 de Santa Sofia	2
JI de Cortiçadas do Lavre	40
EB1 de Cortiçadas do Lavre	
EBM de Cortiçadas do Lavre	
JI nº 1 de Montemor-o-Novo	156
JI nº 2 de Montemor-o-Novo	
EB1 nº1 de Montemor-o-Novo	
EB1 nº 2 de Montemor-o-Novo	
EB1 nº 3 de Montemor-o-Novo	15
JI de Santiago do Escoural	
EB1 de Santiago do Escoural	
EB1 de Casa Branca	
EBM de Santiago do Escoural	11
JI de Lavre	
EB1 de Lavre	
EBM de Lavre	27
JI de São Cristóvão	
EB1 de São Cristóvão	
EBM de São Cristóvão	
Total	401

Fonte: Câmara Municipal de Montemor-o-Novo

Do total de alunos (401) que beneficiam de almoço, a sua grande maioria estuda nos diversos estabelecimentos de educação e ensino situados na sede do concelho (156 alunos), utilizando o refeitório escolar de Montemor-o-Novo.

A Autarquia intervém através da gestão ou de protocolos em todos os refeitórios escolares do Concelho. Como já foi referido, os protocolos associavam, em 2003/04, além da Câmara, as Juntas de Freguesia, o Ministério da Educação, o Centro Cultural, Recreativo e Desportivo das Cortiçadas de Lavre, a Associação "Terras Dentro", o Centro Social e Paroquial de Santo António e o Centro Social e Paroquial de São Cristóvão.

Relativamente ao transporte escolar, a Autarquia transportava no ano lectivo 2003/04 um total de 131 alunos nas viaturas municipais; as Juntas de Freguesia transportavam 174 alunos, as outras entidades transportam (através de protocolo com o Município) ao todo 6 alunos; ainda havia 31 alunos transportados por carros de aluguer (táxis).

2.7. Alunos com Necessidades Educativas Especiais

A capacidade de resposta a necessidades educativas especiais está presente no município, através da CERCIMOR⁸ que dispõe de um projecto e vários centros com equipas especializadas que procuram minimizar estes e outros problemas.

O Projecto "Crescer" - Gabinete de Apoio ao Jovem e à Família (que iniciou as suas funções em Setembro de 2001 e terminou a Agosto de 2004) intervinha na área dos jovens em risco e apoio às suas famílias, centrando-se nos alunos das escolas EB 2,3 de São João de Deus de Montemor-o-Novo e à Escola Secundária de Montemor-o-Novo. A Equipa era constituída por um total de 19 técnicos, 3 psicólogos, 1 técnico de serviço social, 6 professores, 1 administrativo, 1 terapeuta da fala, 1 terapeuta ocupacional e 6 animadores. As entidades com as quais possuía parcerias eram a Câmara Municipal de Montemor-o-Novo, o Centro de Solidariedade e Segurança Social, o Centro de Saúde de Montemor-o-Novo, a EB 2, 3 São João de Deus, a ECAE de Montemor-o-Novo, o IIEFP e a Universidade de Évora.

⁸ Informações fornecidas pela Câmara Municipal de Montemor-o-Novo relativas ao ano lectivo de 2003/2004.

Relativamente aos centros o Município dispõe do:

- **Centro de Apoio Ocupacional** com um total de 50 utentes (mais 2 em lista de espera) distribuídos pelos municípios de Montemor-o-Novo, Arraiolos e Vendas Novas. Este centro é constituído, no total, por uma equipa de 16 funcionários, composta por 1 psicóloga, 1 técnico de serviço social, 1 terapeuta ocupacional, 7 monitores, 1 administrativo, 1 terapeuta ocupacional (1/2 tempo), 1 cozinheiro e 2 auxiliares de limpeza.
- O **Apoio Sócio-Educativo** apoia um total de 110 alunos, desde o 1º ciclo ao ensino complementar. A equipa presente neste centro é composta por 1 terapeuta ocupacional, 1 terapeuta da fala, 1 psicóloga e 3 auxiliares pedagógicas do ensino especial. Este centro tem um acordo com o Ministério da Educação que comparticipa os salários/base dos técnicos.
- **Intervenção Precoce** é constituído por um total de 12 funcionários, dos quais, 2 são terapeutas da fala, 2 terapeutas ocupacionais, 1 socióloga, 1 psicóloga, 1 fisioterapeuta (1/2 tempo), 1 administrativo, 1 auxiliar pedagógico, 1 auxiliar de serviços gerais, 1 educador social e 1 técnico de serviço social. Não é possível contabilizar o número de utentes que recorre a este centro, pois o número de casos é bastante variável.
- **Centro de Reabilitação Profissional**, comparticipado na sua totalidade pelo IEFP, tem um total de 38 funcionários e 125 alunos, dos quais, 30 são alunos em emprego protegido⁹ e 15 em empresa de inserção¹⁰.

2.8. ATL e Educação Ambiental

No concelho de Montemor-o-Novo, no ano lectivo de 2003/2004, estavam disponíveis Actividades de Tempos Livres (ATL's) para um total de 286 crianças, contando já com 6 alunos em lista de espera para o ATL do Centro Social e Paroquial Santo António de Lavre.

⁹ O regime de emprego protegido só é aplicável às pessoas deficientes e visa proporcionar a estas pessoas os meios necessários a uma valorização pessoal e profissional, facilitando, dentro do possível, a sua integração no mercado normal de trabalho.

¹⁰ As Empresas de Inserção são pessoas colectivas sem fins lucrativos e estruturas de pessoas colectivas sem fins lucrativos dotadas de autonomia administrativa e financeira, que se destinam à reinserção sócio-profissional de desempregados de longa duração ou em situação de desfavorecimento face ao mercado de trabalho.

ATL'S NO CONCELHO DE MONTEMOR-O-NOVO, ANO LECTIVO 2003/2004

Instituições	Número de Alunos	Lista de Espera
Centro Social e Paroquial do Ciborro	7	0
Centro Social e Paroquial Santo António de Lavre	29	6
"O Bercinho"	30	0
Santa Casa da Misericórdia de Montemor-o-Novo	90	0
EB1 nº1 de Montemor-o-Novo	60	-
Jardim-de-Infância e EB1 de Foros de Vale Figueira	70	-
Total	286	6

Fonte: Câmara Municipal de Montemor-o-Novo

Além dos ATL's o Município tem ao dispor dos alunos actividades de educação ambiental, realizadas pelo Núcleo de Interpretação Ambiental dos Sítios de Cabrela e Monfurado.

No ano de 2003, realizou-se a exposição "Separar, o Poder de Transformar", em colaboração com a Associação de Municípios do Distrito de Évora, aquando da instalação dos Ecopontos no concelho de Montemor-o-Novo. Esta exposição foi visitada por todos os graus de educação e ensino, abrangendo um total de 1390 alunos.

Em 2004, também com a colaboração da Associação de Municípios do Distrito de Évora, apresentou-se e distribuiu-se pelas escolas do 1º e 2º ciclo do ensino básico o Kit Pedagógico (CD-Rom, Manual de Fichas, Manual do Professor e Jogo). Foi também distribuído material didáctico para os alunos trabalharem as questões da separação do lixo, com apresentação aos professores e alunos de cada uma das escolas do Concelho.

Outras actividades foram realizadas no ano de 2004, entre as quais a comemoração do Dia Mundial da Árvore, em Santiago do Escoural, com os alunos e professores do 1º e 2º ciclo das escolas básicas de Santiago do Escoural e de Casa Branca.

O Núcleo de Interpretação Ambiental dos Sítios de Cabrela e Monfurado recebeu ainda a Escola de Vieira de Leiria, em colaboração com a Oficina da Criança (30 alunos e 4 professores), e a Escola Voz do Operário de Lisboa (40 alunos e 8 professores). Estes visitantes receberam material didáctico, realizaram percursos pedestres e jogos didácticos e construíram ninhos.

2.9. Formação Profissional

O Centro de Emprego de Montemor-o-Novo desenvolve actividades formativas com o Centro de Formação Profissional de Évora, não só de carácter profissional, mas também na vertente de dupla certificação profissional e escolar. Em 2004, a formação profissional desenvolvida no Concelho foi a seguinte: Formação Inicial de Formadores, Formação para Desempregados (Qualificação em Bovinicultura, Qualificação em Canalizações) e Formação Contínua para Podadores de Vinha. Para além destas, desenvolveram-se outras acções de formação promovidas por entidades externas mas financiadas pelo IEFP, tais como: Apoio ao Desenvolvimento, Artesanato e Património Natural, Cultural e Urbano (uma acção de formação inicial e outra de formação contínua); Formação Profissional para Desempregados Qualificados (duas acções).

Para além do Centro de Emprego, no município de Montemor-o-Novo existem ainda várias associações com projectos que procuram intervir e responder às questões relacionadas com o ensino profissional.

- A **MARCA** (ADL) é uma associação privada sem fins lucrativos que visa apoiar o desenvolvimento qualificado do concelho de Montemor-o-Novo através da promoção de acções na área sócio-cultural e científica, preservação ambiental, valorização do património cultural e apoio à iniciativa empresarial. As acções de formação profissional são dirigidas a jovens à procura do primeiro emprego, desempregados e activos empregados. A formação profissional centra-se em grupos desfavorecidos com vista ao aumento de competências, promoção de emprego, estímulo à iniciativa e perpetuação de saberes e práticas tradicionais. A qualificação de quadros técnicos, através de outro tipo de acções, tem procurado melhorar o desempenho dos agentes de desenvolvimento no terreno.

O Projecto de Desenvolvimento Sócio-Comunitário Além Monte (2003/2004) funciona como uma linha de continuidade relativamente ao trabalho desenvolvido no Projecto de Desenvolvimento Sócio-Comunitário Monte Maior. Este projecto, implementado pela Marca ADL (até Dezembro de 2004), foi financiado pelo Programa Operacional de Emprego, Formação e Desenvolvimento Social (POEFDS). Visava actuar ao nível da participação activa

da população do Concelho na vida da comunidade, através da promoção de competências que facilitassem a integração no mercado de trabalho de grupos mais vulneráveis, promovendo a formação e partilha de experiências entre agentes e técnicos de desenvolvimento local.

- A **TERRAS DENTRO** (ADL) apoia e promove o desenvolvimento integrado, sobretudo em meio rural, a partir da valorização dos recursos locais, fomentando dinâmicas de participação geradoras de efeitos multiplicadores. Concebe planos e acções de formação em qualquer domínio ou sector de actividade e executa na integra processos formativos, de acordo com diagnósticos de necessidades e em função dos públicos alvo, através de programas do sistema nacional de formação ou de programas concebidos e inseridos nos diversos projectos desenvolvidos pela Associação.

Os cursos que decorrem no concelho de Montemor-o-Novo no âmbito desta associação são:

- Cursos EFA de operador de ovinos e caprinos – Educação e Formação de Adultos; Promoção da Integração Social e Profissional de Grupos Desfavorecidos, a decorrer na Freguesia de São Cristóvão.
- Formação em Interculturalidade para Técnicos – no âmbito do projecto Sem Fronteiras / Iniciativa Comunitária EQUAL.
- Formação para a Mediação Intercultural – no âmbito do projecto Sem Fronteiras /Iniciativa Comunitária EQUAL.
- A **TRILHO** (ADL) visa atenuar o processo de desertificação física e humana, procurando assegurar o render das gerações agrícolas, assim como potenciar a solidariedade social e actividades sócio-culturais e diversificar a economia local. Desenvolve um projecto de formação profissional para o desenvolvimento de acções de formação na área da agricultura.
- A **ALMANSOR – COOPERATIVA DE CULTURA, ENSINO E FORMAÇÃO, CRL** tem como objectivo proporcionar formação específica na área dos «Serviços Pessoais à Comunidade» e da «Administração e Gestão de Instituições e Colectividades», além de organizar actividades de carácter cultural e acções de solidariedade.

Realiza cursos de formação profissional para activos desempregados (cozinha e doçaria regional alentejana; cozinha e doçaria de festa; enologia; primeiros socorros; imagem pessoal e etiqueta; artesanato: Arraiolos; artesanato: bordados; noções básicas de mecânica automóvel; técnicas de tratamento de roupa; floricultura; restauro; geriatria; apoio domiciliário a idosos; secretariado; multimédia; contabilidade informática; Power Point e Internet; Access) e para mulheres desempregadas (Agente em Geriatria).

- Na **Escola E.B.2,3 S. João de Deus** desde o ano lectivo 2004/05 funcionam dois Cursos de Educação e Formação destinados a jovens com mais de 15 anos que não concluíram o 9º ano; estes cursos dão uma qualificação profissional inicial de nível 2. No ano lectivo 2005/06 funcionavam dois cursos de Tipo II: um de Operador de Informática (com duas turmas de 2º ano; 29 alunos) e um de Electricista de Instalações (com uma turma de 1º ano; 9 alunos).
- Na **Escola Secundária de Montemor-o-Novo** funcionam no ano lectivo 2006/07 três Cursos de Educação e Formação (Pintura de Azulejo – Tipo 2; Serralharia Mecânica – Tipo 2; Instalação e Manutenção de Sistema Informáticos – Tipo 5), três Cursos Profissionais de nível 3 (Técnico de Manutenção Industrial/Electromecânica; Técnico de Informática e Gestão; Técnico de Mecânica e Manutenção Industrial) e um Curso de Formação Complementar de Técnico de Informática. Estão matriculados 39 alunos nos Cursos de Educação e Formação, 51 alunos nos Cursos Profissionais e 14 alunos no Curso de Formação Complementar.

2.10. CRVCC – Centro de Reconhecimento, Validação e Certificação de Competências

Os CRVCC foram criados para dar a oportunidade a todas as pessoas com mais de 18 anos que não tenham completado o 4º, 6º ou 9º ano de escolaridade, de verem reconhecidas oficialmente as competências adquiridas ao longo da vida, dentro e fora do sistema escolar. Os Centros permitem obter um certificado escolar ou equivalente ao diploma do 4º, 6º ou 9º anos de escolaridade.

Existem dois CRVCC no Concelho de Montemor-o-Novo, um na E.B.2,3 S. João de Deus e um na Escola Secundária de Montemor-o-Novo, que começou a funcionar no ano

lectivo 2006/07. De acordo com os dados fornecidos pelos estabelecimentos de ensino, em Janeiro de 2007 estavam inscritas cerca de 100 pessoas no Centro da E.B.2,3 S. João de Deus e 140 pessoas no Centro da Escola Secundária de Montemor-o-Novo.

2.11. Análise de Fluxos

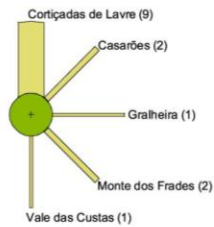
A análise de fluxos baseou-se no resultado do inquérito aos estabelecimentos de educação e ensino onde foi referida a proveniência dos alunos que frequentam cada estabelecimento de educação e ensino. Embora a informação seja insuficiente, na medida em que as fichas de inquérito não foram todas correctamente preenchidas designadamente no que se refere ao tempo de deslocação e origem, foi possível quantificar de forma aproximada e esquematicamente, o número de alunos que frequenta cada estabelecimento de educação e ensino tendo em conta o local da sua residência.

2.11.1. Educação Pré-escolar

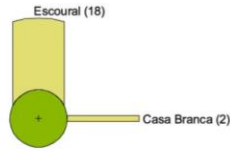
A população a frequentar a educação Pré-escolar é servida por uma rede local de escolas, tendo sido identificados os fluxos entre concelhos vizinhos nomeadamente os concelhos de Évora, Vendas Novas, Alcácer do Sal e Mora.

Educação Pré-Escolar

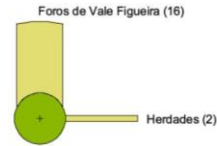
JARDIM-DE-INFÂNCIA DE CORTIÇADAS DO LAVRE
15 alunos



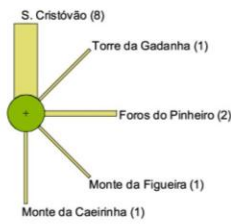
JARDIM-DE-INFÂNCIA DE ESCOURAL
20 alunos



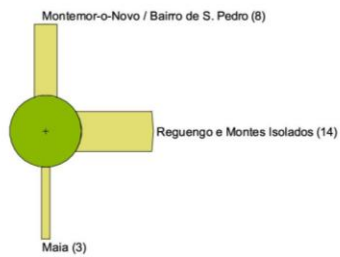
JARDIM-DE-INFÂNCIA DE FOROS DE VALE DE FIGUEIRA
16 alunos



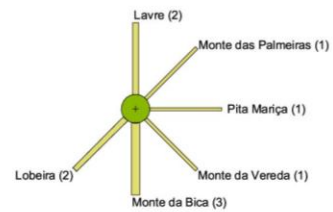
JARDIM-DE-INFÂNCIA DE S. CRISTÓVÃO
13 alunos



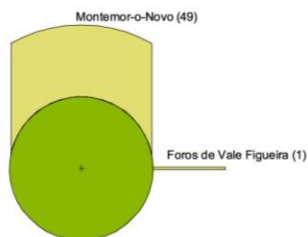
JARDIM-DE-INFÂNCIA DE S. MATEUS
25 alunos



JARDIM-DE-INFÂNCIA DE LAVRE
10 alunos



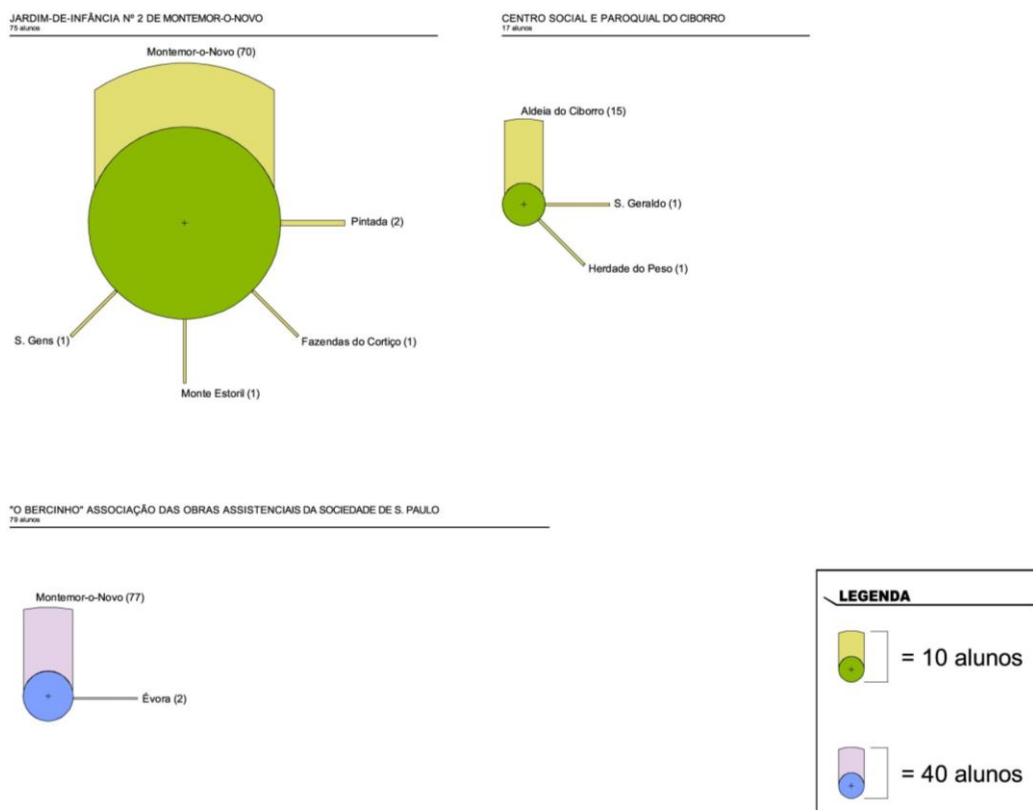
JARDIM-DE-INFÂNCIA Nº 1 DE MONTEMOR-O-NOVO
50 alunos



SANTA CASA DA MISERICÓRDIA DE CABRELA
4 alunos



Educação Pré-Escolar



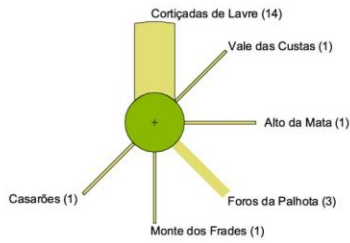
2.11.2. 1.º Ciclo do Ensino Básico

O 1.º ciclo do ensino básico, no ano lectivo de 2003/2004, contou, de acordo com as fichas de levantamento das escolas, com um total de 632 alunos inscritos¹¹, distribuídos pelas 16 escolas existentes no Concelho de Montemor-o-Novo. Os gráficos que se seguem ilustram o padrão de deslocação dos alunos dos vários estabelecimentos deste nível de ensino. Não foi incluída a escola básica do 1º ciclo nº4 pois não existe informação sobre a residência do aluno matriculado.

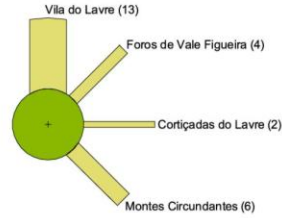
¹¹ De acordo com a Câmara Municipal de Montemor-o-Novo o número de alunos inscritos no 1º ciclo do ensino básico, no ano lectivo de 2003/2004, é de 645, segundo os dados da DREA este valor é de 650.

1.º Ciclo do Ensino Básico

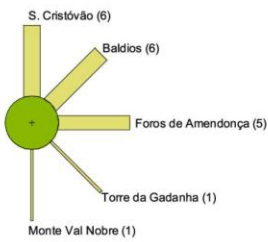
ESCOLA BÁSICA DO 1.º CICLO DE CORTIÇADAS DO LAVRE
21 alunos



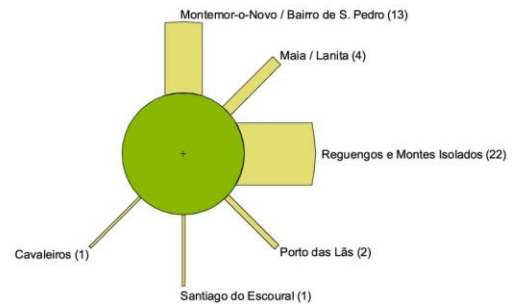
ESCOLA BÁSICA DO 1.º CICLO DE LAVRE
25 alunos



ESCOLA BÁSICA DO 1.º CICLO DE S. CRISTÓVÃO
19 alunos




ESCOLA BÁSICA DO 1.º CICLO DE S. MATEUS
43 alunos



ESCOLA BÁSICA DO 1.º CICLO SANTIAGO DE ESCOURAL
35 alunos



ESCOLA BÁSICA DO 1.º CICLO DE FOROS DE VALE FIGUEIRA
35 alunos

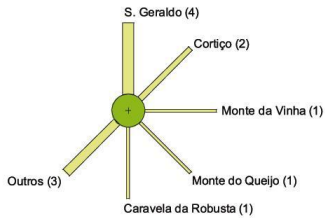


LEGENDA

= 10 alunos

1.º Ciclo do Ensino Básico

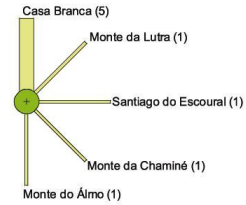
ESCOLA BÁSICA DO 1.º CICLO DE BENLAFANGE
12 alunos



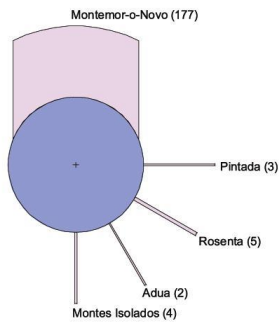
ESCOLA BÁSICA DO 1.º CICLO DE CABRELA
8 alunos



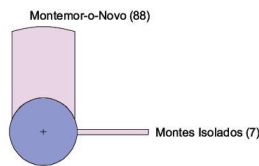
ESCOLA BÁSICA DO 1.º CICLO DE CASA BRANCA
9 alunos



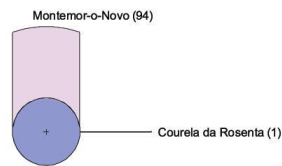
ESCOLA BÁSICA DO 1.º CICLO Nº 1 DE MONTEMOR-O-NOVO
191 alunos



ESCOLA BÁSICA DO 1.º CICLO Nº 2 DE MONTEMOR-O-NOVO
95 alunos



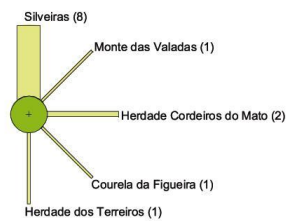
ESCOLA BÁSICA DO 1.º CICLO Nº 3 DE MONTEMOR-O-NOVO
95 alunos



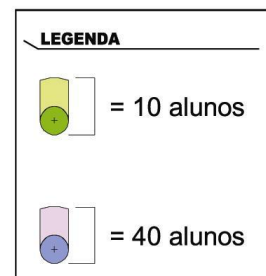
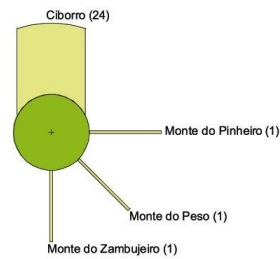
ESCOLA BÁSICA DO 1.º CICLO DE STª SOFIA
3 alunos



ESCOLA BÁSICA DO 1.º CICLO DE VENDAS
13 alunos



ESCOLA BÁSICA DO 1.º CICLO DE CIBORRO
27 alunos

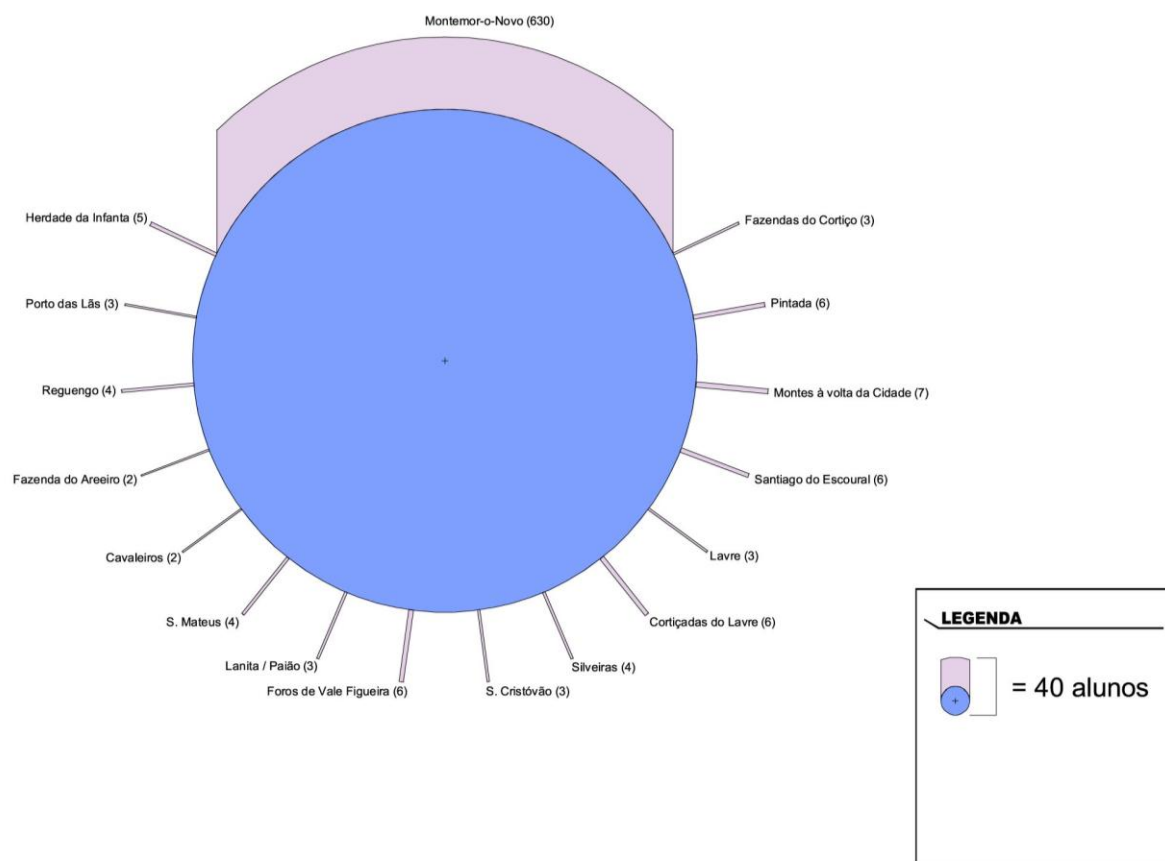


2.11.3. 2.º e 3.º Ciclo do Ensino Básico

O concelho de Montemor-o-Novo é servido por uma escola de 2.º e 3.º ciclo do ensino básico e uma escola de ensino secundário com 3.º ciclo. As duas Escolas são contíguas, e estendem a sua influência à totalidade do concelho.

2.º e 3.º Ciclos do Ensino Básico

ESCOLA BÁSICA DOS 2.º E 3.º CICLOS SÃO JOÃO DE DEUS
697 alunos



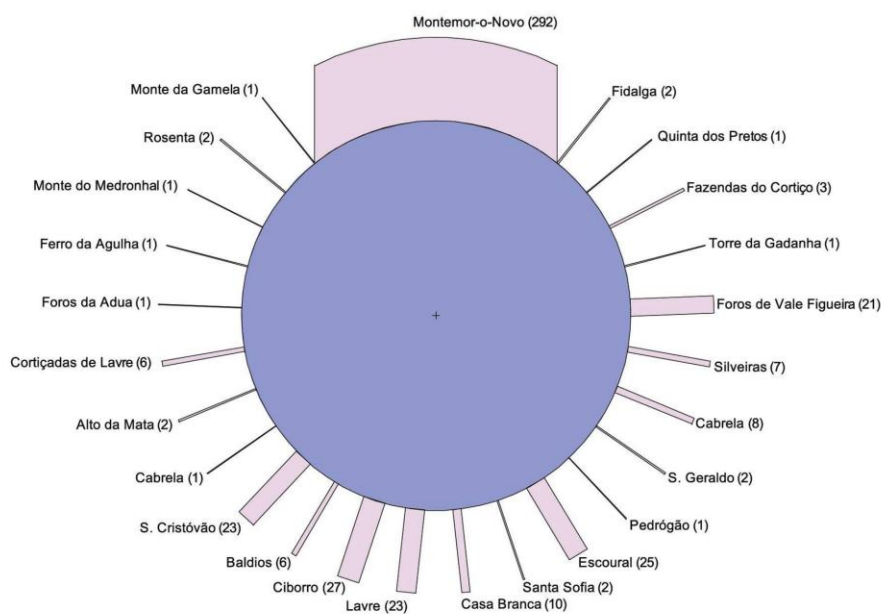
2.11.4. Ensino Secundário com 3.º Ciclo do Ensino Básico

O concelho de Montemor-o-Novo é servido pela Escola Secundária de Montemor-o-Novo. Foram inscritos, no ano lectivo de 2003/04, 381 alunos no ensino secundário e 88 alunos no 3.º ciclo do ensino básico.

Este estabelecimento, localizado na sede do concelho, dista cerca de 30 minutos do aglomerado mais distante – Cortiçadas do Lavre.

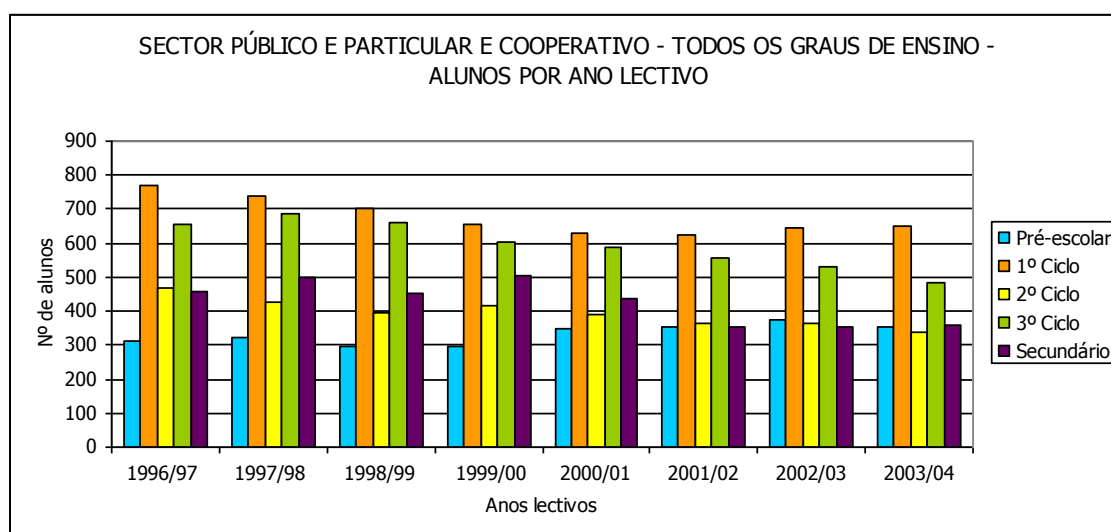
Ensino Secundário com 3.º Ciclo do Ensino Básico

ESCOLA SECUNDÁRIA COM 3.º CICLO DO ENSINO BÁSICO DE MONTEMOR-O-NOVO
489 alunos



2.12. Síntese de caracterização da procura

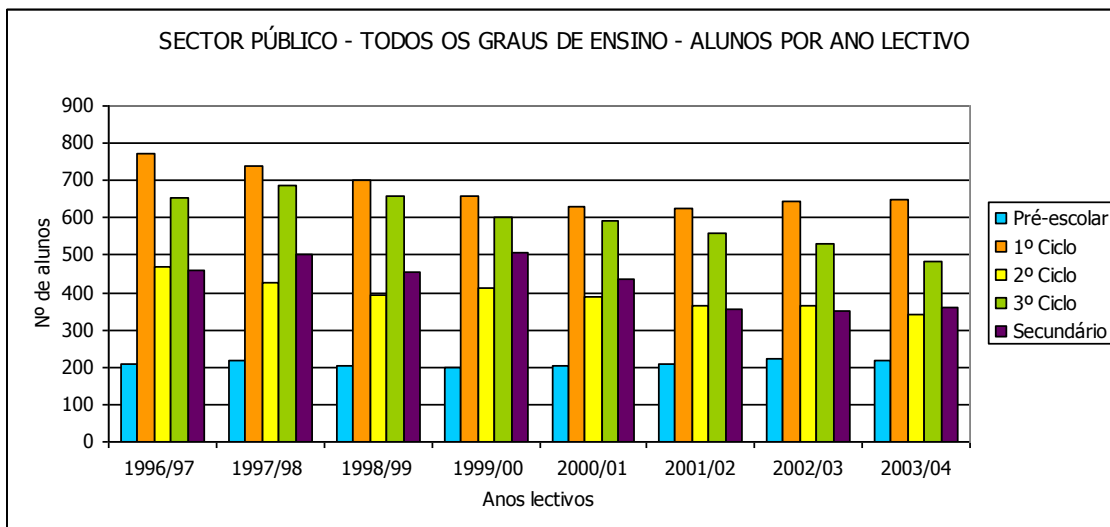
Considerando a evolução do número de alunos em todos os graus de educação e ensino e no conjunto do Concelho, verifica-se um acréscimo apenas ao nível do pré-escolar, enquanto nos restantes níveis de escolaridade a tendência geral é para um progressivo decréscimo, apesar de nos últimos anos analisados as oscilações do número de alunos serem de volume relativamente reduzido.



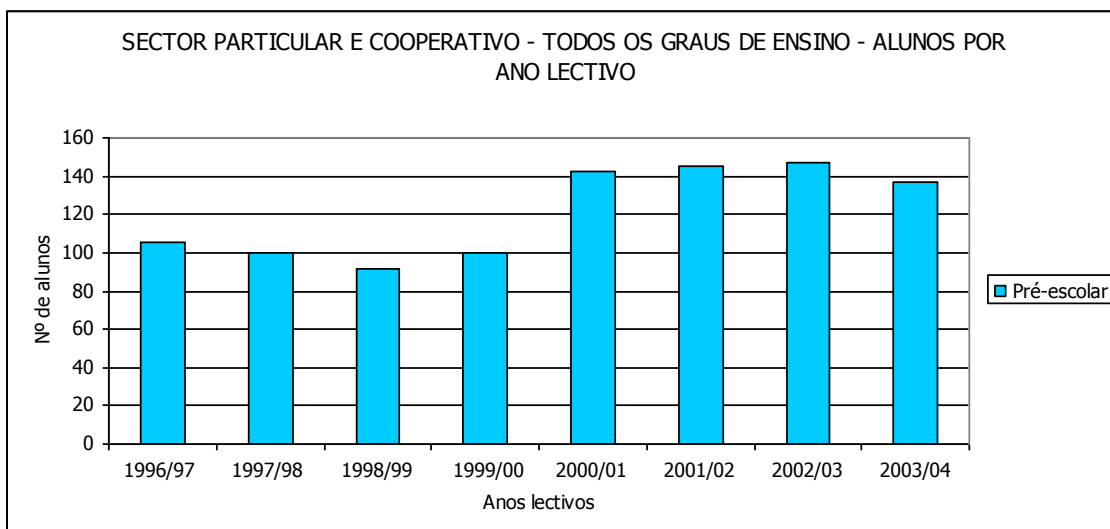
Fonte: DREA

Não existindo em Montemor-o-Novo, com excepção do pré-escolar, oferta ao nível do sector particular e cooperativo, o panorama geral considerando apenas o sector público não sofre alterações relativamente ao agregado antes analisado.

No entanto, considerando a oferta privada de pré-escolar, ressalta, em primeiro lugar, um forte crescimento de 2001/2002 relativamente ao ano lectivo de 2000/2001 e, em segundo lugar, uma recente pequena quebra que também tem expressão ao nível da oferta pública. Este facto, tendo em conta as taxas de cobertura da população real pela potencial e as tendências gerais de evolução social (alteração das estruturas familiares e cada vez maior integração das mulheres no mercado de emprego, por exemplo), a par daquelas que são manifestadas pela análise do comportamento mais recente da natalidade, deve ser objecto de reflexão no sentido de alargar este tipo de oferta.



Fonte: DREA



Fonte: DREA

Pelo inquérito dirigido aos 30 estabelecimentos de educação e ensino recenseados apurou-se um total de 2329 alunos. O quadro seguinte mostra a sua distribuição pelos estabelecimentos tendo em conta a freguesia onde estes se localizam.

Nº DE ALUNOS (Ano lectivo 2003/2004) NOS ESTABELECIMENTOS SEGUNDO A SUA LOCALIZAÇÃO

Freguesia	Designação do Estabelecimento	N.º de Alunos
CABRELA	EB1 de Cabrela	8
	Santa Casa da Misericórdia de Cabrela	17
	EBM de Cabrela	6
CABRELA Total		31
CIBORRO	Centro Social e Paroquial do Ciborro	17
	EB1 de Ciborro	27
	EBM do Ciborro	11
CIBORRO Total		55
CORTIÇADAS DE LAVRE	EB1 de Cortiçadas do Lavre	21
	JI de Cortiçadas de Lavre	15
	EBM de Cortiçadas de Lavre	3
CORTIÇADAS de Lavre Total		39
FOROS DE VALE FIGUEIRA	EB1 de Foros de Vale Figueira	35
	JI de Foros de Vale Figueira	18
FOROS DE VALE FIGUEIRA Total		53
LAVRE	EB1 de Lavre	25
	JI de Lavre	10
	Centro Social e Paroquial Santo António	59
	EBM de Lavre	5
LAVRE Total		99
Nª Sª DA VILA	EB1 de S. Mateus	43
	"O Bercinho" Associação das Obras Assistenciais da Sociedade de S. Paulo	79
	EB 2,3 São João de Deus de Montemor-o-Novo	697
	EB1 de Stª Sofia	3
	EB1 nº 2 de Montemor-o-Novo	95
	ES c/ 3.º ciclo de Montemor-o-Novo	469
	JI de S. Mateus	25
Lar dos Pequenininos	91	
Nª Sª DA VILA Total		1502
Nª Sª DO BISPO	EB1 de Benalfange	12
	EB1 nº 1 de Montemor-o-Novo	191
	EB1 nº 3 de Montemor-o-Novo	95
	EB1 nº 4 de Montemor-o-Novo	1
	JI nº 1 de Montemor-o-Novo	50
	JI nº 2 de Montemor-o-Novo	75
Nª Sª DO BISPO Total		424
SANTIAGO DO ESCOURAL	EB1 de Casa Branca	9
	EB1 Santiago do Escoural	35
	JI de Santiago do Escoural	20
	EBM de Santiago do Escoural	11
SANTIAGO DO ESCOURAL Total		75
SÃO CRISTÓVÃO	EB1 de S. Cristóvão	19
	JI de S. Cristóvão	13
	EBM de São Cristóvão	6
SÃO CRISTÓVÃO Total		38
SILVEIRAS	EB1 de Vendas	13
SILVEIRAS Total		13
TOTAL DO CONCELHO		2329

Fonte: Inquérito aos estabelecimentos (2003/2004)

A freguesia de Nª Sr.ª da Vila concentrava mais de 64% dos alunos, seguindo-se Nª Sª do Bispo, com cerca de 18% do total de alunos do Concelho.

O 1º ciclo do ensino básico, seguido do 3º ciclo, eram, no ano lectivo 2003/2004, os graus de ensino que concentravam maior número de alunos.

REPARTIÇÃO DOS ALUNOS POR GRAU DE EDUCAÇÃO E ENSINO (Ano lectivo 2003/2004)

Grau de educação e ensino		% de alunos
Pré-Escolar		21,0
Ensino Básico	1º Ciclo	27,1
	2º Ciclo	15,3
	3º Ciclo	20,2
	Total	62,6
Ensino Secundário		16,4

Fonte: Inquérito aos estabelecimentos (2003/2004)

ALUNOS POR GRAU DE EDUCAÇÃO E ENSINO NOS ESTABELECIMENTOS (Ano lectivo 2003/04)

Designação do Estabelecimento	Pré-Escolar	Ensino Básico				Ensino Secundário	Total
		1º Ciclo	2º Ciclo	3º Ciclo	Total		
"O Bercinho" Associação das ob. Assist. da Soc. de S. Paulo	79	0	0	0	0	0	79
Centro Social e Paroquial do Cíborro	17	0	0	0	0	0	17
Centro Social e Paroquial de Santo António	59	0	0	0	0	0	59
EB1 de Benalfange	0	12	0	0	12	0	12
EB1 de Cabrela	0	8	0	0	8	0	8
EB1 de Casa Branca	0	9	0	0	9	0	9
EB1 de Cíborro	0	27	0	0	27	0	27
EB1 de Cortiçadas de Lavre	0	21	0	0	21	0	21
EB1 de Fors de Vale Figueira	0	35	0	0	35	0	35
EB1 de Lavre	0	25	0	0	25	0	25
EB1 de S. Mateus	0	43	0	0	43	0	43
EB1 de Santa Sofia	0	3	0	0	3	0	3
EB1 de Santiago do Escoural	0	35	0	0	35	0	35
EB1 de S. Cristóvão	0	19	0	0	19	0	19
EB1 de Vendas	0	13	0	0	13	0	13
EB1 nº 1 de Montemor-o-Novo	0	191	0	0	191	0	191
EB1 nº 2 de Montemor-o-Novo	0	95	0	0	95	0	95
EB1 nº 3 de Montemor-o-Novo	0	95	0	0	95	0	95
EB1 nº 4 de Montemor-o-Novo	0	1	0	0	1	0	1
EB 2,3 São João de Deus de Montemor-o-Novo	0	0	315	382	697	0	697
EBM de Cabrela	0	0	6	0	6	0	6
EBM do Cíborro	0	0	11	0	11	0	11
EBM de Cortiçadas de Lavre	0	0	3	0	3	0	3
EBM de Lavre	0	0	5	0	5	0	5
EBM de Santiago do Escoural	0	0	11	0	11	0	11
EBM de S. Cristóvão	0	0	6	0	6	0	6
ES com 3.º ciclo de Montemor-o-Novo	0	0	0	88	88	381	469
Jardim de Infância de Cortiçadas de Lavre	15	0	0	0	0	0	15
Jardim de Infância de Fors de Vale Figueira	18	0	0	0	0	0	18
Jardim de Infância de Lavre	10	0	0	0	0	0	10
Jardim de Infância de Santiago do Escoural	20	0	0	0	0	0	20
Jardim de Infância de S. Cristóvão	13	0	0	0	0	0	13
Jardim de Infância de S. Mateus	25	0	0	0	0	0	25
Jardim de Infância nº 1 de Montemor-o-Novo	50	0	0	0	0	0	50
Jardim de Infância nº 2 de Montemor-o-Novo	75	0	0	0	0	0	75
Lar dos Pequenininos	91	0	0	0	0	0	91
Santa Casa da Misericórdia de Cabrela	17	0	0	0	0	0	17
Total do Concelho	489	632	357	470	1459	381	2329

Fonte: Inquérito aos estabelecimentos (2003/2004)

No quadro seguinte apresenta-se o número de turmas e correspondente número de alunos para os diferentes anos curriculares de cada ciclo de ensino. Relativamente a

esse quadro emergem alguns comentários principais: por um lado, as turmas mistas do 1º ciclo apresentam um rácio de alunos por turma mais baixo (11,74) do que as turmas que têm só um ano curricular (entre 20,60 e 25,00). Por outro lado, no 2º ciclo as turmas do 6º ano apresentam um rácio mais baixo (13,07) do que as turmas do 5º ano, facto que é justificado pela existência, ainda no ano lectivo de 2003/2004, de seis turmas do 6º ano nas escolas de ensino básico mediatizado.

DISTRIBUIÇÃO DOS ALUNOS POR GRAU E ANO CURRICULAR (Ano lectivo 2003/2004)

Grau	Ano	Nº turmas	Nº de alunos	Nº de alunos/turma
Pré-escolar		24	489	20,38
1º ciclo	1º ano	4	90	22,50
	2º ano	4	100	25,00
	3º ano	5	103	20,60
	4º ano	5	116	23,20
	Turmas Mistas	19	223	11,74
<i>Total 1º ciclo</i>		<i>37</i>	<i>632</i>	<i>17,08</i>
2º ciclo	5º ano	7	174	24,86
	6º ano	14	183	13,07
<i>Total 2º ciclo</i>		<i>21</i>	<i>357</i>	<i>17,00</i>
3º ciclo	7º ano	9	175	19,44
	8º ano	7	137	19,57
	9º ano	9	158	17,56
<i>Total 3º ciclo</i>		<i>25</i>	<i>470</i>	<i>18,80</i>
Secundário	10º ano	8	163	20,38
	11º ano	6	107	17,83
	12º ano	5	111	22,20
<i>Total Secundário</i>		<i>19</i>	<i>381</i>	<i>20,05</i>
TOTAL GERAL		126	2329	18,48

Fonte: Inquérito aos estabelecimentos (2003/2004)

No quadro seguinte sistematizaram-se os mesmos dados por estabelecimento de educação e ensino, nele é possível verificar a existência de situações cuja sustentabilidade é muito questionável.

Nº DE ALUNOS E DE TURMAS NOS ESTABELECIMENTOS (Ano lectivo 2003/2004)

Designação do Estabelecimento	Grau de Educação e Ensino e Ano curricular		Nº de turmas	Nº de alunos				
				Total	Nº alunos/turma			
"O Bercinho" Associação das Obras Assistenciais da Sociedade de S. Paulo	Jardim de Infância		2	46	23,00			
	Creche		1	33	33,00			
	Pré-Escolar Total		3	79	26,33			
<i>"O Bercinho" Associação das Obras Assistenciais da Sociedade de S. Paulo Total</i>			3	79	26,33			
Centro Social e Paroquial do Caborro	Jardim de Infância		1	17	17,00			
	Pré-Escolar Total		1	17	17,00			
<i>Centro Social e Paroquial do Caborro Total</i>			1	17	17,00			
Centro Social e Paroquial de Santo António	Jardim de Infância		1	25	25,00			
	Creche		2	34	17,00			
	Pré-Escolar Total		3	59	19,67			
<i>Centro Social e Paroquial de Santo António Total</i>			3	59	19,67			
EB1 de Benalfange	Básico 1º Ciclo	1/4º ANO	1	12	12,00			
	Básico 1º Ciclo Total		1	12	12,00			
<i>EB1 de Benalfange Total</i>			1	12	12,00			
EB1 de Cabrela	Básico 1º Ciclo	1º/4º ANO	1	8	8,00			
	Básico 1º Ciclo Total		1	8	8,00			
<i>EB1 de Cabrela Total</i>			1	8	8,00			
EB1 de Casa Branca	Básico 1º Ciclo	1º/4º ANO	1	9	9,00			
	Básico 1º Ciclo Total		1	9	9,00			
<i>EB1 de Casa Branca Total</i>			1	9	9,00			
EB1 de Caborro	Básico 1º Ciclo	1º e 4º ANO	1	15	15,00			
			2º e 3º ANO	1	12	12,00		
	Básico 1º Ciclo Total		2	27	13,50			
<i>EB1 de Caborro Total</i>			2	27	13,50			
EB1 de Cortiçadas de Lavre	Básico 1º Ciclo	1º e 2º ANO	1	10	10,00			
			3º e 4º ANO	1	11	11,00		
	Básico 1º Ciclo Total		2	21	10,50			
<i>EB1 de Cortiçadas de Lavre Total</i>			2	21	10,50			
EB1 de Foros de Vale Figueira	Básico 1º Ciclo	1º e 2º ANO	1	19	19,00			
			3º e 4º ANO	1	16	16,00		
	Básico 1º Ciclo Total		2	35	17,50			
<i>EB1 de Foros de vale Figueira Total</i>			2	35	17,50			
EB1 de Lavre	Básico 1º Ciclo	1 e 4º ANO	1	13	13,00			
			2º e 3º ANO	1	12	12,00		
	Básico 1º Ciclo Total		2	25	12,50			
<i>EB1 de Lavre Total</i>			2	25	12,50			
EB1 de S. Mateus	Básico 1º Ciclo	1º e 2º ANO	1	15	15,00			
			3º ANO	1	12	12,00		
			4º ANO	1	16	16,00		
	Básico 1º Ciclo Total		3	43	14,33			
<i>EB1 de S. Mateus Total</i>			3	43	14,33			
EB1 de Santa Sofia	Básico 1º Ciclo	1º e 3º ANO	1	3	3,00			
	Básico 1º Ciclo Total		1	3	3,00			
<i>EB1 de Santa Sofia Total</i>			1	3	3,00			
EB1 de Santiago do Escoural	Básico 1º Ciclo	1º e 2º ANO	1	22	22,00			
			3º e 4º ANO	1	13	13,00		
	Básico 1º Ciclo Total		2	35	17,50			
<i>EB1 de Santiago Escoural Total</i>			2	35	17,50			
EB1 de São Cristóvão	Básico 1º Ciclo	1º e 4º ANO	1	12	12,00			
			2º e 3º ANO	1	7	7,00		
	Básico 1º Ciclo Total		2	19	9,50			
<i>EB1 de São Cristóvão Total</i>			2	19	9,50			
EB1 de Vendas	Básico 1º Ciclo	1º/4º ANO	1	13	13,00			
	Básico 1º Ciclo Total		1	13	13,00			
<i>EB1 de Vendas Total</i>			1	13	13,00			
EB1 nº1 de Montemor-o-novo	Básico 1º Ciclo		1º ANO	2	44	22,00		
					2º ANO	2	51	25,50
					3º ANO	2	43	21,50
					4º ANO	2	53	26,50
	Básico 1º Ciclo Total		8	191	23,88			
<i>EB1 nº1 de Montemor-o-novo Total</i>			8	191	23,88			
EB1 nº2 de Montemor-o-novo	Básico 1º Ciclo		1º ANO	1	22	22,00		
					2º ANO	1	24	24,00
					3º ANO	1	22	22,00
					4º ANO	1	27	27,00
	Básico 1º Ciclo Total		4	95	23,75			
<i>EB1 nº2 de Montemor-o-novo Total</i>			4	95	23,75			

(continua)

Nº DE ALUNOS E DE TURMAS NOS ESTABELECIMENTOS (continuação)

Designação do Estabelecimento	Grau de Educação e Ensino e Ano curricular		Nº de turmas	Nº de alunos	Nº alunos/turma
EB1 nº3 de Montemor-o-Novo	Básico 1º Ciclo	1º ANO	1	24	24,00
		2º ANO	1	25	25,00
		3º ANO	1	26	26,00
		4º ANO	1	20	20,00
Básico 1º Ciclo Total			4	95	23,75
<i>EB1 nº3 de Montemor-o-Novo Total</i>			<i>4</i>	<i>95</i>	<i>23,75</i>
EB1 nº4 de Montemor-o-Novo	Básico 1º Ciclo	1º/4º ANO	1	1	1,00
	Básico 1º Ciclo Total		1	1	1,00
<i>EB1 nº4 de Montemor-o-Novo Total</i>			<i>1</i>	<i>1</i>	<i>1,00</i>
EB2,3 de São João de Deus de Montemor-o-Novo	Básico 2º Ciclo	5º ANO	7	174	24,86
		6º ANO	8	141	17,63
	Básico 2º Ciclo Total		15	315	21,00
	Básico 3º Ciclo	7º ANO	7	142	20,29
		8º ANO	6	116	19,33
		9º ANO	7	124	17,71
Básico 3º Ciclo Total		20	382	19,10	
<i>EB2,3 De São João de Deus de Montemor-o-Novo Total</i>			<i>35</i>	<i>697</i>	<i>19,91</i>
EBM de Cabrela	Básico 2º Ciclo	6º ANO	1	6	6,00
	Básico 2º Ciclo Total		1	6	6,00
<i>EBM de Cabrela Total</i>			<i>1</i>	<i>6</i>	<i>6,00</i>
EBM do Ciborro	Básico 2º Ciclo	6º ANO	1	11	11,00
	Básico 2º Ciclo Total		1	11	11,00
<i>EBM de Ciborro Total</i>			<i>1</i>	<i>11</i>	<i>11,00</i>
EBM de Cortiçadas de Lavre	Básico 2º Ciclo	6º ANO	1	3	3,00
	Básico 2º Ciclo Total		1	3	3,00
<i>EBM de Cortiçadas de Lavre Total</i>			<i>1</i>	<i>3</i>	<i>3,00</i>
EBM de Lavre	Básico 2º Ciclo	6º ANO	1	5	5,00
	Básico 2º Ciclo Total		1	5	5,00
<i>EBM de Lavre Total</i>			<i>1</i>	<i>5</i>	<i>5,00</i>
EBM de Santiago do Escoural	Básico 2º Ciclo	6º ANO	1	11	11,00
	Básico 2º Ciclo Total		1	11	11,00
<i>EBM de Santiago Escoural Total</i>			<i>1</i>	<i>11</i>	<i>11,00</i>
EBM de São Cristóvão	Básico 2º Ciclo	6º ANO	1	6	6,00
	Básico 2º Ciclo Total		1	6	6,00
<i>EBM de São Cristóvão Total</i>			<i>1</i>	<i>6</i>	<i>6,00</i>
ES c/ 3.º ciclo de Montemor-o-Novo	Básico 3º Ciclo	7º ANO	2	33	16,50
		8º ANO	1	21	21,00
		9º ANO	2	34	17,00
	Básico 3º Ciclo Total		5	88	17,60
	SECUNDÁRIO	10º ANO	8	163	20,38
		11º ANO	6	107	17,83
		12º ANO	5	111	22,20
SECUNDÁRIO Total		19	381	20,05	
<i>ES c/ 3.º ciclo de Montemor-o-Novo Total</i>			<i>24</i>	<i>469</i>	<i>19,54</i>
Jardim de Infância de Cortiçadas de Lavre	Jardim de Infância		1	15	15,00
	Pré-Escolar Total		1	15	15,00
<i>Jardim de Infância de Cortiçadas de Lavre Total</i>			<i>1</i>	<i>15</i>	<i>15,00</i>
Jardim de Infância de Foros de Vale Figueira	Jardim de Infância		1	18	18,00
	Pré-escolar Total		1	18	18,00
<i>Jardim de Infância de Foros de Vale Figueira Total</i>			<i>1</i>	<i>18</i>	<i>18,00</i>
Jardim de Infância de Lavre	Jardim de Infância		1	10	10,00
	Pré-escolar Total		1	10	10,00
<i>Jardim de Infância de Lavre Total</i>			<i>1</i>	<i>10</i>	<i>10,00</i>
Jardim de Infância de Santiago do Escoural	Jardim de Infância		1	20	20,00
	Pré-escolar Total		1	20	20,00
<i>Jardim de Infância de Santiago do Escoural Total</i>			<i>1</i>	<i>20</i>	<i>20,00</i>
Jardim de Infância de São Cristóvão	Jardim de Infância		1	13	13,00
	Pré-escolar Total		1	13	13,00
<i>Jardim de Infância de São Cristóvão Total</i>			<i>1</i>	<i>13</i>	<i>13,00</i>
Jardim de Infância de São Mateus	Jardim de Infância		1	25	25,00
	Pré-escolar Total		1	25	25,00
<i>Jardim de Infância de São Mateus Total</i>			<i>1</i>	<i>25</i>	<i>25,00</i>
Jardim de Infância nº1 de Montemor-o-Novo	Jardim de Infância		2	50	25,00
	Pré-escolar Total		2	50	25,00
<i>Jardim de infância nº1 de Montemor-o-Novo Total</i>			<i>2</i>	<i>50</i>	<i>25,00</i>
Jardim de Infância nº2 de Montemor-o-Novo	Jardim de Infância		3	75	25,00
	Pré-escolar Total		3	75	25,00
<i>Jardim de Infância nº2 de Montemor-o-Novo Total</i>			<i>3</i>	<i>75</i>	<i>25,00</i>

(continua)

Nº DE ALUNOS E DE TURMAS NOS ESTABELECIMENTOS (continuação)

<i>Designação do Estabelecimento</i>	<i>Grau de Educação e Ensino e Ano curricular</i>	<i>Nº de turmas</i>	<i>Nº de alunos</i>	<i>Nº alunos/turma</i>
Lar dos Pequenininos	Jardim de Infância	2	55	27,50
	Creche	2	36	18,00
	Pré-escolar Total	4	91	22,75
<i>Lar dos Pequenininos Total</i>		<i>4</i>	<i>91</i>	<i>22,75</i>
Santa Casa da Misericórdia de Cabrela	Jardim de Infância	1	10	10,00
	Creche	1	7	7,00
	Pré-escolar Total	2	17	8,50
<i>Santa Casa da Misericórdia de Cabrela Total</i>		<i>2</i>	<i>17</i>	<i>8,50</i>
TOTAL DO CONCELHO		126	2329	18,48

Fonte: Inquérito aos estabelecimentos (2003/2004)

INDICADORES GERAIS POR ESTABELECIMENTO (Ano lectivo 2003/2004)

Designação do Estabelecimento	REDE	Nº de prof.	Nº de alunos		Nº de turmas Total	Nº de alunos/prof.
			Total	Com Deficiê.		
"O Bercinho" Associação das Obras Assistenciais da Sociedade de S. Paulo	SOLIDÁRIA	4	79	0	3	19,75
Centro Social e Paroquial do Caborro	SOLIDÁRIA	1	17	2	1	17,00
Centro Social e Paroquial de Santo António	SOLIDÁRIA	2	59	0	3	29,50
EB1 de Benalfange	PÚBLICA	1	12	1	1	12,00
EB1 de Cabrela	PÚBLICA	1	8	0	1	8,00
EB1 de Casa Branca	PÚBLICA	2	9	0	1	4,50
EB1 do Caborro	PÚBLICA	3	27	1	2	9,00
EB1 de Cortiçadas do Lavre	PÚBLICA	2	21	0	2	10,50
EB1 de Foros de Vale de Figueira	PÚBLICA	3	35	0	2	11,67
EB1 de Lavre	PÚBLICA	2	25	2	2	12,50
EB1 de S. Mateus	PÚBLICA	4	43	0	3	10,75
EB1 de Stª Sofia	PÚBLICA	1	3	0	1	3,00
EB1 de Santiago de Escoural	PÚBLICA	3	35	0	2	11,67
EB1 de S. Cristóvão	PÚBLICA	2	19	0	2	9,50
EB1 de Vendas	PÚBLICA	1	13	0	1	13,00
EB1 nº 1 de Montemor-o-Novo	PÚBLICA	16	191	2	8	11,94
EB1 nº 2 de Montemor-o-Novo	PÚBLICA	7	95	0	4	13,57
EB1 nº 3 de Montemor-o-Novo	PÚBLICA	6	95	0	4	15,83
EB1 nº 4 de Montemor-o-Novo	PÚBLICA	1	1	0	1	1,00
EB 2,3 São João de Deus de Montemor-o-Novo	PÚBLICA	40	697	0	35	17,43
EBM de Cabrela	PÚBLICA	1	6	0	1	6,00
EBM do Caborro	PÚBLICA	2	11	0	1	5,50
EBM de Cortiçadas de Lavre	PÚBLICA	1	3	0	1	3,00
EBM de Lavre	PÚBLICA	1	5	0	1	5,00
EBM de Santiago do Escoural	PÚBLICA	2	11	1	1	5,50
EBM de São Cristóvão	PÚBLICA	1	6	0	1	6,00
ES c/3º ciclo de Montemor-o-Novo	PÚBLICA	81	469	0	24	5,79
JÍ de Cortiçadas de Lavre	PÚBLICA	1	15	0	1	15,00
Jardim de Infância de Foros de Vale Figueira	PÚBLICA	1	18	0	1	18,00
Jardim de Infância de Lavre	PÚBLICA	1	10	0	1	10,00
Jardim de Infância de Santiago do Escoural	PÚBLICA	2	20	0	1	10,00
Jardim de Infância de São Cristóvão	PÚBLICA	1	13	0	1	13,00
Jardim de Infância de São Mateus	PÚBLICA	1	25	0	1	25,00
Jardim de Infância nº 1 de Montemor-o-Novo	PÚBLICA	3	50	0	2	16,67
Jardim de Infância nº 2 de Montemor-o-Novo	PÚBLICA	4	75	2	3	18,75
Lar dos Pequenininos	SOLIDÁRIA	5	91	0	4	18,20
Santa Casa da Misericórdia de Cabrela	SOLIDÁRIA	1	17	0	2	17,00
TOTAL DO CONCELHO		211	2329	11	126	11,04

Fonte: Inquérito aos estabelecimentos (2003/2004)

A origem geográfica dos alunos que frequentam os vários estabelecimentos de educação e ensino, é bastante diversificada, e de muito difícil localização na cartografia disponível, mesmo quando recorrendo a imagens do satélite Landsat 7 (cor real com *pixel* de 15 metros e com a toponímia mais completa que conhecemos)¹². No entanto, pensamos poder dizer que existe uma forte correlação entre a origem geográfica dos alunos e a localização dos estabelecimentos, verificando-se elevados níveis de proximidade entre locais de residência e locais de estudo. Analisando as deslocações segundo o meio de transporte utilizado e o tempo dispendido na deslocação, e de

¹² Aplicação SIG World Wind, da NASA.

acordo com o padrão de povoamento do Concelho onde impera um grande número de pequenas aglomerações de casas (foros, montes e herdades), isto não invalida a que hajam alguns problemas ao nível da satisfação de transportes para uma população escolar dispersa e de reduzidos quantitativos.

ALUNOS POR ESTABELECIMENTO LOCALIZADO NA FREGUESIA DE CABRELA SEGUNDO O LOCAL DE RESIDÊNCIA (Ano lectivo 2003/2004)

Designação do Estabelecimento	EB1 de Cabrela	Santa Casa da Misericórdia de Cabrela	EBM de Cabrela	TOTAL
Cabrela e arredores	8	0	3	11
Silveiras	0	2	0	2
Vendas Novas	0	1	0	1
Monte do Patinho	0	1	0	1
Monte da Bica	0	0	1	1
Casebres (Alcácer do Sal)	0	0	2	2
Total*	8	4	6	18

*NOTA: Os valores totais para alguns estabelecimentos diferem dos totais apresentados noutros quadros por existirem valores dissonantes nas respostas ao inquérito realizado. A equipa não podendo efectuar a verificação dos valores correctos manteve os valores apresentados com a diferença.
Fonte: Inquérito aos estabelecimentos (2003/2004)

ALUNOS POR ESTABELECIMENTO LOCALIZADO NA FREGUESIA DE SILVEIRAS SEGUNDO O LOCAL DE RESIDÊNCIA (Ano lectivo 2003/2004)

Designação do Estabelecimento	EB1 de Vendas	TOTAL
Silveiras	8	8
Monte das Valadas	1	1
Courela da Figueira	1	1
Herdade Cordeiros do Mato	2	2
Herdade dos Terreiros	1	1
Total*	13	13

*NOTA: Ibidem.
Fonte: Inquérito aos estabelecimentos (2003/2004)

ALUNOS POR ESTABELECIMENTO LOCALIZADO NA FREGUESIA DO CIBORRO SEGUNDO O LOCAL DE RESIDÊNCIA (Ano lectivo 2003/2004)

Designação do Estabelecimento	EB1 de Ciborro	Centro Social e paroquial do Ciborro	EBM do Ciborro	TOTAL
Ciborro	24	15	11	50
Monte do Peso (Mora)	1	1	0	2
Monte do Pinheiro	1	0	0	1
Monte do Zambujeiro	1	0	0	1
S. Geraldo	0	1	0	1
Total*	27	17	11	55

*NOTA: Ibidem.

Fonte: Inquérito aos estabelecimentos (2003/2004)

ALUNOS POR ESTABELECIMENTO LOCALIZADO NA FREGUESIA DE CORTIÇADAS DE LAVRE SEGUNDO O LOCAL DE RESIDÊNCIA (Ano lectivo 2003/2004)

Designação do Estabelecimento	EB1 de Cortiçadas do Lavre	Jl de Cortiçadas de Lavre	EBM Cortiçadas de Lavre	TOTAL
Alto da Mata	1	0	1	2
Casarões	1	2	0	3
Cortiçadas de Lavre	14	9	1	24
Foros da Palhota	3	0	0	3
Gralheira	0	1	1	2
Monte dos Frades	1	2	0	3
Vale das Custas	1	1	0	2
Total*	21	15	3	39

*NOTA: Ibidem

Fonte: Inquérito aos estabelecimentos (2003/2004)

ALUNOS POR ESTABELECIMENTO LOCALIZADO NA FREGUESIA DE FOROS DE VALE FIGUEIRA SEGUNDO O LOCAL DE RESIDÊNCIA (Ano lectivo 2003/2004)

Designação do Estabelecimento	EB1 Foros de Vale Figueira	Jardim de Infância de Foros de Vale Figueira	TOTAL
Courela da Caneira	1	0	1
Foros de Vale Figueira e montes em volta	32	16	48
Herdades	0	2	2
Monte da Lobeira	2	0	2
Total*	35	18	53

*NOTA: Ibidem

Fonte: Inquérito aos estabelecimentos (2003/2004)

ALUNOS POR ESTABELECIMENTO LOCALIZADO NA FREGUESIA DO LAVRE SEGUNDO O LOCAL DE RESIDÊNCIA (Ano lectivo 2003/2004)

Designação do Estabelecimento	EB1 de Lavre	JI de Lavre	EBM de Lavre	TOTAL
Montes Circundantes	6	0	0	6
Cortiçadas do Lavre	2	0	0	2
Foros de Vale Figueira	4	0	1	5
Lavre	13	2	3	18
Lobeira	0	2	1	3
Monte da Bica	0	3	0	3
Monte da Vereda	0	1	0	1
Monte das Palmeiras	0	1	0	1
Pita Mariça	0	1	0	1
Total*	25	10	5	40

*NOTA: Ibidem

Fonte: Inquérito aos estabelecimentos (2003/2004)

ALUNOS POR ESTABELECIMENTO LOCALIZADO NA FREGUESIA DE N^a S^a DO BISPO SEGUNDO O LOCAL DE RESIDÊNCIA (Ano lectivo 2003/2004)

Designação do Estabelecimento	EB1 de Benalfange	EB1 n ^o 1 de Montemor-o-Novo	EB1 n ^o 3 de Montemor-o-Novo	JI n ^o 1 de Montemor-o-Novo	JI n ^o 2 de Montemor-o-Novo	TOTAL
Adua	0	2	0	0	0	2
Caravela da Robusta	1	0	0	0	0	1
Cidade (Montemor-o-Novo)	0	177	94	49	70	390
Cortiço	2	0	0	0	0	2
Courela da Rosenta	0	0	1	0	0	1
Fazendas do Cortiço	0	0	0	0	1	1
Foros de Vale Figueira	0	0	0	1	0	1
Monte da Vinha	1	0	0	0	0	1
Monte do Queijo	1	0	0	0	0	1
Monte Estoril	0	0	0	0	1	1
Montes isolados	0	4	0	0	0	4
Pintada	0	3	0	0	2	5
Rosenta	0	5	0	0	0	5
S. Gens	0	0	0	0	1	1
S. Geraldo	4	0	0	0	0	4
Total*	9	191	95	50	75	420

*NOTA: Ibidem

Fonte: Inquérito aos estabelecimentos (2003/2004)

ALUNOS POR ESTABELECIMENTO LOCALIZADO NA FREGUESIA DE N^a S^a DA VILA SEGUNDO O LOCAL DE RESIDÊNCIA (Ano lectivo 2003/2004)

Designação do Estabelecimento	EB1 de St ^a Sofia	EB 2,3 São João de Deus de Montemor-o-Novo	Escola Secundária c/3 ^o ciclo de Montemor-o-Novo	EB1 nº 2 de Montemor-o-Novo	"O Bercinho" Associação das Obras Assistenciais da Sociedade de S. Paulo	EB1 de S. Mateus	JI de S. Mateus	TOTAL
Alto da Mata	0	0	2	0	0	0	0	2
Baldios	0	0	6	0	0	0	0	6
Cabrela e arredores	0	0	9	0	0	0	0	9
Casa Branca	0	0	10	0	0	0	0	10
Cavaleiros	0	2	0	0	0	1	0	3
Cíborro	0	0	27	0	0	0	0	27
Cidade (Montemor-o-Novo)	0	630	354	88	77	13	8	1170
Cortiçadas do Lavre	0	6	6	0	0	0	0	12
Fazenda do Areeiro	0	2	0	0	0	0	0	2
Fazendas do Cortiço	0	3	3	0	0	0	0	6
Ferro da Agulha	0	0	1	0	0	0	0	1
Fidalga	0	0	2	0	0	0	0	2
Foros da Adua	0	0	1	0	0	0	0	1
Foros de Vale Figueira	0	6	21	0	0	0	0	27
Herdade da Infanta	0	5	0	0	0	0	0	5
Herdades diversas	0	0	0	7	0	0	0	7
Lanita / Paião	0	3	0	0	0	0	0	3
Lavre	0	3	23	0	0	0	0	26
Maia	0	0	0	0	0	0	3	3
Maia / Lanita	0	0	0	0	0	4	0	4
Monte da Alcava de Cima	1	0	0	0	0	0	0	1
Monte da Gamela	0	0	1	0	0	0	0	1
Monte do Medronhal	0	0	1	0	0	0	0	1
Monte do Sousa	1	0	0	0	0	0	0	1
Montes à volta da Cidade	0	7	0	0	0	0	0	7
Pedrogão	0	0	1	0	0	0	0	1
Pintada	0	6	0	0	0	0	0	6
Porto das Lãs	0	3	0	0	0	2	0	5
Quinta dos Pretos	0	0	1	0	0	0	0	1
Reguengo e montes circundantes	0	4	0	0	0	22	14	40
Rosenta	0	0	2	0	0	0	0	2
S. Cristóvão	0	3	23	0	0	0	0	26
S. Geraldo	0	0	2	0	0	0	0	2
S. Mateus	0	4	0	0	0	0	0	4
Santa Sofia	1	0	2	0	0	0	0	3
Santiago do Escoural	0	6	25	0	0	1	0	32
Silveiras	0	4	7	0	0	0	0	11
Torre da Gadanha	0	0	1	0	0	0	0	1
ÉVORA	0	0	0	0	2	0	0	2
Total*	3	697	531	95	79	43	25	1473

*NOTA: Ibidem

Fonte: Inquérito aos estabelecimentos (2003/2004)

ALUNOS POR ESTABELECIMENTO LOCALIZADO NA FREGUESIA DE S. CRISTÓVÃO SEGUNDO O LOCAL DE RESIDÊNCIA (Ano lectivo 2003/2004)

Designação do Estabelecimento	EB1 de S. Cristóvão	JI de S. Cristóvão	EBM de S. Cristóvão	TOTAL
Baldios	6	0	0	6
Barrancão	0	0	1	1
Foros de Amendonça	5	0	0	5
Foros do Pinheiro	0	2	0	2
Herdade da Sexta Velha	0	0	1	1
Monte da Caerinha (Alcácer do Sal)	0	1	0	1
Monte da Figueira	0	1	0	1
Monte Val Nobre	1	0	0	1
S. Cristóvão	6	8	4	18
Torre da Gadanha	1	1	0	2
Total*	19	13	6	38

*NOTA: Ibidem

Fonte: Inquérito aos estabelecimentos (2003/2004)

ALUNOS POR ESTABELECIMENTO LOCALIZADO NA FREGUESIA DE SANTIAGO DO ESCOURAL SEGUNDO O LOCAL DE RESIDÊNCIA (Ano lectivo 2003/2004)

Designação do Estabelecimento	EB1 de Casa Branca	EB1 de Santiago do Escoural	JI de Santiago do Escoural	EBM de Santiago do Escoural	TOTAL
Casa Branca	5	0	2	0	7
Monte da Catarina Vaz	0	0	0	1	1
Monte da Chaminé	1	0	0	1	2
Monte da Lutra	1	0	0	0	1
Monte da Silveira	0	0	0	1	1
Monte do Álamo (Évora)	1	0	0	0	1
Santiago do Escoural	1	35	18	8	62
Total*	9	35	20	11	75

*NOTA: Ibidem

Fonte: Inquérito aos estabelecimentos (2003/2004)

A maior parte dos alunos estudam e provêm das freguesias urbanas de Montemor (70%), sendo a Escola Secundária localizada na freguesia de N^a Sr.^a da Vila, a responsável, como é natural, pela maior diversidade de origens e, daí, maior área de influência. Verificam-se situações de alunos com origem noutros concelhos no pré-escolar (Vendas Novas, Évora, Mora e Alcácer do Sal), no 1^o ciclo (Évora e Mora) e no 2^o ciclo (Alcácer do Sal).

ALUNOS POR ESTABELECIMENTO SEGUNDO O MEIO DE TRANSPORTE UTILIZADO NA
DESLOCAÇÃO (Ano lectivo 2003/2004)

Designação do Estabelecimento	A PÉ	AUTO-CARRO	AUTO-MÓVEL	TRANSP. ESCOLAR	NS/NR	TOTAL
"O Bercinho" Associação das Obras Assistenciais da Sociedade de S. Paulo	0	0	79	0	0	79
Centro Social e Paroquial do Ciborro	15	0	2	0	0	17
EB1 de Benalfange	0	0	0	9	0	9
EB1 de Cabrela	0	0	0	8	0	8
EB1 de Casa Branca	5	0	0	4	0	9
EB1 de Ciborro	24	0	0	3	0	27
EB1 de Cortiçadas do Lavre	13	0	0	8	0	21
EB1 de Foros de Vale de Figueira	0	0	32	3	0	35
EB1 de Lavre	13	0	1	11	0	25
EB1 de S. Mateus	0	0	0	43	0	43
EB1 de Stª Sofia	1	0	0	2	0	3
EB1 Santiago de Escoural	35	0	0	0	0	35
EB1 de S. Cristóvão	6	0	0	13	0	19
EB1 de Vendas	0	0	0	13	0	13
EB1 nº 1 de Montemor-o-Novo	177	0	0	14	0	191
EB1 nº 2 de Montemor-o-Novo	88	0	0	7	0	95
EB1 nº 3 de Montemor-o-Novo	94	0	0	1	0	95
EB 2,3 São João de Deus de Montemor-o-Novo	0	0	0	67	630	697
EBM de Cabrela	3	0	0	3	0	6
EBM do Ciborro	11	0	0	0	0	11
EBM de Cortiçadas de Lavre	0	0	0	3	0	3
EBM de Lavre	3	1	0	1	0	5
EBM de Santiago do Escoural	8	0	0	3	0	11
EBM de São Cristóvão	4	0	0	2	0	6
ES c/ 3.º ciclo de Montemor-o-Novo	354	171	0	6	0	531
JI de Cortiçadas de Lavre	9	0	0	6	0	15
JI de Foros de Vale Figueiras	16	0	0	2	0	18
JI de Lavre	2	0	0	8	0	10
JI de Santiago do Escoural	18	0	0	2	0	20
JI de S. Cristóvão	8	0	0	5	0	13
JI de S. Mateus	0	0	0	25	0	25
JI nº 1 de Montemor-o-Novo	0	0	50	0	0	50
JI nº 2 de Montemor-o-Novo	0	0	70	5	0	75
Santa Casa da Misericórdia de Cabrela	0	0	0	4	0	4
Grande Total	907	172	234	281	630	2224

*NOTA: Os valores totais para alguns estabelecimentos diferem dos totais apresentados noutros quadros por existirem valores dissonantes no inquérito realizado. A equipa não podendo efectuar uma a verificação dos valores correctos manteve os valores apresentados com a diferença.

Fonte: Inquérito aos estabelecimentos (2003/2004)

Do total de alunos que responderam (71,7% dos 2224) e tendo em conta o meio de transporte utilizado na deslocação, constata-se que a maioria das deslocações é feita a pé (56,9%), 17,6% são transportados em transportes escolares, 14,7% deslocam-se de automóvel (essencialmente alunos do Pré-escolar e do 1º ciclo) e apenas 10,8% dos inquiridos utilizam o autocarro (sobretudo os matriculados na Escola Secundária de Montemor-o-Novo).

Apesar da baixa taxa de resposta (29,0% dos 2224 alunos apurados nesta parte do inquérito), 97,7% dos respondentes reside a menos de 30 minutos da escola, sendo relativamente mais reduzido o tempo de deslocação (15 ou menos minutos) para as crianças do pré-escolar ou 1º ciclo do ensino básico.

ALUNOS POR ESTABELECIMENTO SEGUNDO O TEMPO DE DESLOCAÇÃO (2003/2004)

Designação do Estabelecimento	Tempo de deslocação (em minutos)					Total *
	<= 5 min.	6 a 15 min.	16 a 30 min.	31 a 60 min.	NR	
"O Bercinho" Associação das Obras Assistenciais da Sociedade de S. Paulo	0	77	2	0	0	79
Centro Social e Paroquial do Ciborro	15	2	0	0	0	17
EB1 de Benalfange	0	3	0	0	6	9
EB1 de Cabrela	2	0	6	0	0	8
EB1 de Casa Branca	1	0	2	1	5	9
EB1 do Ciborro	0	2	1	0	24	27
EB1 de Cortiçadas do Lavre	0	0	7	0	14	21
EB1 de Foros de Vale Figueira	0	32	0	0	3	35
EB1 de Lavre	13	0	0	0	12	25
EB1 de S. Mateus	0	0	4	0	39	43
EB1 de Stª Sofia	0	2	1	0	0	3
EB1 de Santiago do Escoural	35	0	0	0	0	35
EB1 de S. Cristóvão	0	13	6	0	0	19
EB1 de Vendas	8	5	0	0	0	13
EB1 nº 1 de Montemor-o-Novo	0	5	9	0	177	191
EB1 nº 2 de Montemor-o-Novo	0	0	7	0	88	95
EB1 nº 3 de Montemor-o-Novo	0	1	0	0	94	95
EB 2,3 São João de Deus de Montemor-o-Novo	3	46	12	6	630	697
EBM de Cabrela	0	3	0	0	3	6
EBM do Ciborro	0	11	0	0	0	11
EBM de Cortiçadas de Lavre	0	0	0	0	3	3
EBM de Lavre	0	1	1	0	3	5
EBM de Santiago do Escoural	0	2	1	0	8	11
EBM de S. Cristóvão	0	1	1	0	4	6
ES c/ 3.º ciclo de Montemor-o-Novo	2	40	129	6	354	531
JI de Cortiçadas de Lavre	0	4	2	0	9	15
JI de Foros de Vale Figueira	0	16	0	0	2	18
JI de Lavre	2	2	6	0	0	10
JI de Santiago do Escoural	18	2	0	0	0	20
JI de S. Cristóvão	0	8	5	0	0	13
JI de S. Mateus	0	0	0	0	25	25
JI nº 1 de Montemor-o-Novo	0	49	0	0	1	50
JI nº 2 de Montemor-o-Novo	0	0	0	0	75	75
Santa Casa da Misericórdia de Cabrela	0	0	2	2	0	4
Grande Total	99	327	204	15	1579	2224

*NOTA: Os valores Totais para alguns estabelecimentos diferem dos totais apresentados noutros quadros por existirem valores dissonantes no inquérito realizado. A equipa não podendo efectuar uma a verificação dos valores correctos manteve os valores apresentados com a diferença.

Fonte: Inquérito aos estabelecimentos (2003/2004)

CAPÍTULO III – DIAGNÓSTICO

1. EDUCAÇÃO PRÉ-ESCOLAR (REDE PÚBLICA E REDE PRIVADA)

<i>Elementos de diagnóstico</i>	<i>Resultados da análise</i>
Taxa de cobertura da população potencial ⁽¹⁾	87,5%
Evolução retrospectiva da procura ⁽²⁾	Decréscimo de 2002/03 para 2003/04, depois de uma fase de crescimento situada entre 1999 e 2003. Oferta pública sempre mais importante que a privada.
Sucesso escolar ⁽³⁾	Não se aplica
Abandono escolar ⁽³⁾	Não se aplica
Capacidade instalada ⁽⁴⁾	275
Capacidade utilizada ⁽⁵⁾	75,5%
Qualidade dos estabelecimentos ⁽⁶⁾	De um modo geral, pode afirmar-se que as instalações são adequadas ao tipo e nº de alunos que as frequentam e de qualidade aceitável.
Problemas gerais ⁽⁶⁾	-

(1) Relação população a frequentar (procura efectiva)/população potencial (procura potencial ou em idade de frequentar), de acordo com os dados do Censo de 2001 (INE).

(2) Fonte: DREA

(3) Fonte: DREA (dados fornecidos para o ano lectivo de 2003/04).

(4) Número máximo de alunos admissível de acordo com os critérios de dimensionamento do Ministério da Educação.

(5) Média das taxas de ocupação dos estabelecimentos (relação entre a capacidade instalada e a procura efectiva).

(6) Apreciação geral.

2. 1.º CICLO DO ENSINO BÁSICO

<i>Elementos de diagnóstico</i>	<i>Resultados da análise</i>
Taxa de cobertura da população potencial ⁽¹⁾	109,6%
Evolução retrospectiva da procura ⁽²⁾	Tendência de decréscimo entre 1996 e 2002, mas taxas de variação positivas entre 2002 e 2004. No geral, perda de 120 alunos entre 1996 e 2004.
Sucesso escolar ⁽³⁾	91%
Abandono escolar ⁽³⁾	0%
Capacidade instalada ⁽⁴⁾	850
Capacidade utilizada ⁽⁵⁾	68,5%
Qualidade dos estabelecimentos ⁽⁶⁾	De um modo geral, pode afirmar-se que as instalações encontram-se em razoável estado de conservação e de qualidade aceitável.
Problemas gerais ⁽⁶⁾	<p>Quanto à taxa de ocupação, dos 15 estabelecimentos de ensino público existentes, salientam-se 3 escolas que apresentam, no ano lectivo de 2003/2004, uma frequência inferior a 10 alunos, nomeadamente:</p> <ul style="list-style-type: none"> - a <u>Escola Básica de 1.º ciclo de Casa Branca</u> (9 alunos); - a <u>Escola Básica de 1.º ciclo de Santa Sofia</u> (3 alunos), que vai encerrar por um período de 5 anos; - a <u>Escola Básica de 1.º ciclo de Cabrela</u> (8 alunos). <p>Verifica-se que a escola básica de 1.º Ciclo N.º 3 de Montemor-o-Novo, no ano lectivo de 2003/2004, encontrava-se sobrelotada.</p>

(1) Relação população a frequentar (procura efectiva) /população potencial (procura potencial ou em idade de frequentar), de acordo com os dados do Censo de 2001 (INE).

(2) Fonte: DREA

(3) Fonte: DREA (dados fornecidos para o ano lectivo de 2003/04).

(4) Número máximo de alunos admissível de acordo com os critérios de dimensionamento do Ministério da Educação.

(5) Média das taxas de ocupação dos estabelecimentos (relação entre a capacidade instalada e a procura efectiva).

(6) Apreciação geral.

3. 2.º E 3.º CICLO DO ENSINO BÁSICO

Elementos de diagnóstico		Resultados da análise
Taxa de cobertura da população potencial ⁽¹⁾	2º CEB	107,7%
	3º CEB	98,6%
Evolução retrospectiva da procura ⁽²⁾	2º CEB	Perda de 129 alunos entre 1996 e 2004.
	3º CEB	Perda de 173 alunos entre 1996 e 2004.
Sucesso escolar ⁽³⁾	2º CEB	83%
	3º CEB	73%
Abandono escolar ⁽³⁾	2º CEB	1%
	3º CEB	3%
Capacidade instalada ⁽⁴⁾		1350
Capacidade utilizada ⁽⁵⁾		51,6%
Qualidade dos estabelecimentos ⁽⁶⁾		As instalações são de boa qualidade e encontram-se em bom estado de conservação.
Problemas gerais ⁽⁶⁾		-

(1) Relação população a frequentar (procura efectiva) /população potencial (procura potencial ou em idade de frequentar), de acordo com os dados do Censo de 2001 (INE).

(2) Fonte: DREA

(3) Fonte: DREA (dados fornecidos para o ano lectivo de 2003/04).

(4) Número máximo de alunos admissível de acordo com os critérios de dimensionamento do Ministério da Educação.

(5) Média das taxas de ocupação dos estabelecimentos (relação entre a capacidade instalada e a procura efectiva).

(6) Apreciação geral.

4. ENSINO SECUNDÁRIO COM 3.º CICLO DO ENSINO BÁSICO

<i>Elementos de diagnóstico</i>	<i>Resultados da análise</i>
Taxa de cobertura da população potencial ⁽¹⁾	52,2% (só ES)
Evolução retrospectiva da procura ⁽²⁾	Perda de 102 alunos no ES entre 1996 e 2004. Do ano lectivo de 2002/03 para o de 2003/04 regista-se uma variação positiva de 1,7%.
Sucesso escolar ⁽³⁾	77%
Abandono escolar ⁽³⁾	8%
Capacidade instalada ⁽⁴⁾	1020
Capacidade utilizada ⁽⁵⁾	52,1%
Qualidade dos estabelecimentos ⁽⁶⁾	A Escola Secundária de Montemor-o-Novo serve a totalidade do concelho, oferecendo boas condições de ensino e encontra-se em razoável estado de conservação.
Problemas gerais ⁽⁶⁾	No ano lectivo de 2003/2004 verificou-se que estavam inscritos na Escola Secundária de Montemor-o-Novo 469 alunos, sendo 381 do ensino secundário e 88 do 3.º ciclo do ensino básico. A escola tem capacidade para mais alunos. De referir a inexistência de paragem de transportes públicos perto da escola, assim como um local próprio para viaturas em espera.

(1) Relação população a frequentar (procura efectiva) /população potencial (procura potencial ou em idade de frequentar), de acordo com os dados do Censo de 2001 (INE).

(2) Fonte: DREA

(3) Fonte: DREA (dados fornecidos para o ano lectivo de 2003/04).

(4) Número máximo de alunos admissível de acordo com os critérios de dimensionamento do Ministério da Educação.

(5) Média das taxas de ocupação dos estabelecimentos (relação entre a capacidade instalada e a procura efectiva).

(6) Apreciação geral.

CAPÍTULO IV – EVOLUÇÃO DA POPULAÇÃO ESCOLAR E PROPOSTAS

1. PREVISÃO DA EVOLUÇÃO DA POPULAÇÃO ESCOLAR

Para a análise da evolução futura da população escolar, foram utilizadas as projecções efectuadas pela DREA. A metodologia aplicada pela DREA consistiu em prever, tendo por referência os valores censitários (2001), os quantitativos populacionais ano a ano de idade considerando os índices de fecundidade segundo a idade das mães e, também para cada uma das idades, as taxas de mortalidade que lhes estavam associadas. Em síntese, a metodologia utilizada foi a do *Cohorte-Survival* (ou sobrevivência das coortes) controlada pelos níveis das *Tábuas-Tipo de Princeton*.

A DREA optou pela não construção de cenários alternativos, o que significa que as projecções populacionais efectuadas se baseiam na extrapolação das tendências retrospectivamente observadas. Esta opção parece-nos correcta, não só porque dificilmente se invertem as tendências associadas às duas principais componentes do crescimento natural (natalidade e mortalidade), como também dificilmente se poderão prever as alterações que poderão ocorrer ao nível dos saldos migratórios. Assim, ter em linha de conta a "tendência pesada", é quanto a nós suficiente para que se possam balizar as necessidades futuras de equipamentos, cuja adaptabilidade, sobretudo tendo em atenção um crescimento significativo (mas não expectável) da população escolar, não levantará problemas de monta, dado o contexto regressivo experimentado ao longo dos últimos anos, com a consequente sub-lotação dos vários estabelecimentos escolares, de que os do pré-escolar aparentam ser uma excepção.

Tendo em conta que o percurso escolar se inicia aos 3 anos, e sabendo-se os quantitativos que, por um lado, alimentam a 1ª coorte (1 ano completo – resultante do balanço entre a fecundidade e a mortalidade infantil) e, por outro, os efectivos que ano a ano transitam para uma nova idade (taxa de sobrevivência de cada coorte), o modelo aplicado parte assim do pressuposto de que os valores dos saldos migratórios retrospectivamente incluídos na evolução natural do conjunto da população se manterão inalterados em termos de projecção. Isto é, os valores projectados já incorporam os efeitos induzidos por determinados quantitativos de saldo migratório sobre as principais componentes da evolução natural.

Mas, a metodologia aplicada pela DREA, parte ainda de uma comparação entre aquela que seria a população potencialmente (PP) a frequentar cada um dos graus de educação e ensino (tendo por referência as idades ideais para esse facto) e a

população que foi efectivamente observada (PR), considerando um valor médio de referência correspondente a 3 anos (2001, 2002 e 2003). Desta comparação resultou o cálculo de taxas de cobertura cujos valores, na maior parte dos casos e com destaque para o conjunto do Ensino Básico, mostram que a população realmente observada nos vários níveis de educação e ensino é superior àquela que seria de esperar tendo em conta os valores observados e projectados a partir do Recenseamento Geral da População de 2001. Este facto, apesar de poder resultar da capacidade atractiva dos estabelecimentos escolares do Concelho sobre população residente noutros concelhos, pode também ser a consequência de alguma subestimação dos valores associados ao insucesso escolar (taxa de retenção).

Transcrevem-se de seguida os conceitos utilizados pela DREA e respectivas notas técnicas:

"(...)

v) Entende-se por *População Potencial* (PP) a população em idade própria de frequentar um determinado ano de ensino, com base nos dados do Censos 2001 (INE) e por *População Real* (PR) a população escolar observada com base nas matrículas escolares, nas bases de dados da DREA e do DAPP/GIASE;

vi) A *Taxa de Cobertura* (média 2001-03) exprime a variação média (%) dos três anos (2001, 2002 e 2003), do peso relativo da PR em relação à PP, para uma determinada idade (a que corresponde um determinado ano de ensino) e resulta da sua média aritmética simples ($PR/PP*100$);

vii) Existem três possibilidades na relação PR/PP:

- se a $PR > PP$ (tx cob $> 100\%$), tal significa que para essa idade (ou ano de ensino), os Saldos das Retenções e Transferências apresentam um superávit de alunos em relação ao esperado (i.e. ao nº potencial)

- se a $PR < PP$ (tx cob $< 100\%$), tal significa que para essa idade (ou ano de ensino), os Saldos das Retenções e Transferências apresentam um deficit de alunos em relação ao esperado (i.e. ao nº potencial)

- se a $PR = PP$ (tx cob $= 100\%$), tal significa que para essa idade (ou ano de ensino), os Saldos das Retenções e Transferências apresentam um total de alunos igual ao esperado (i.e. ao nº potencial)

viii) Em função do exposto no ponto anterior para um determinado ano e nível de ensino, a seguinte equação relaciona os conceitos de População Real e de População Potencial:

PR = PP – A ± SR ± ST , na qual:

PR corresponde à População Real Observada (dados recolhidos junto das escolas),

PP à População Potencial em idade própria de o frequentar (dados do INE),

A ao Abandono Escolar verificado na geração correspondente,

SR ao Saldo das Retenções e

ST ao Saldo das Transferências.

Consequentemente, a proximidade ou o afastamento dos valores entre a População Potencial e a População Real vai depender das outras 3 variáveis apresentadas, com destaque para os Saldos que podem ser negativos ou positivos.

Todavia, mesmo que os valores resultem muito próximos ou até iguais, tal pode não significar que os alunos matriculados sejam exactamente os mesmos que estavam previstos, i.e., em idade própria para um dado ano de ensino¹³.

Considerou-se suficiente a apresentação de valores projectados até 2010/2011, uma vez que, sem prejuízo do acompanhamento regular das variações dos efectivos a frequentar cada um dos vários estabelecimentos e respectivos graus de educação e ensino neles ministrados, neste último ano haverá lugar a um novo recenseamento Geral da População, o que permitirá proceder a um novo exercício de projecção.

Nos quadros seguintes apresentam-se os valores da população escolar observada (2001, 2002 e 2003) e projectada (2004 a 2011), potencial e efectiva, tal como calculados pela DREA. De referir que os valores da projecção de população para 2011 implicaram uma actualização das componentes de variação demográfica, tendo em conta dados mais recentes da natalidade e da mortalidade.

¹³ Ministério da Educação/DRE-Alentejo – *Projeções Demográficas da População Escolar do Alentejo*, Dezembro 2004 / SE / MN.

POPULAÇÃO POTENCIAL

Idades	2001	2002	2003	2004	2005	2006	2007	2008	2009	2010	2011
3	160	140	161	145	138	147	142	142	142	142	139
4	129	160	140	161	145	138	147	142	142	142	139
5	127	129	160	140	161	145	138	147	142	142	139
Pré-escolar	416	429	461	446	444	430	427	431	426	426	417
6	133	127	129	160	140	161	145	138	147	142	128
7	138	133	127	129	160	140	161	145	138	147	135
8	159	138	133	127	129	160	140	161	145	138	147
9	140	159	138	133	127	129	160	140	161	145	138
1º CEB	570	557	527	549	556	590	606	584	591	572	548
10	159	140	159	138	133	127	129	160	140	161	145
11	178	159	140	159	138	133	127	129	160	140	161
2º CEB	337	299	299	297	271	260	256	289	300	301	306
12	207	178	159	140	159	138	133	127	129	160	140
13	183	207	178	159	140	159	138	133	127	129	160
14	175	183	207	178	159	140	159	138	133	127	129
3º CEB	565	568	544	477	458	437	430	398	389	416	429
15	229	175	183	207	178	159	140	159	138	133	127
16	221	229	175	183	207	178	159	140	159	138	133
17	226	221	229	175	183	207	178	159	140	159	138
Secundário	676	625	587	565	568	544	477	458	437	430	398

Fonte: DREA

POPULAÇÃO REAL

Idades	2001	2002	2003	2004	2005	2006	2007	2008	2009	2010	2011
3	92	98	77	85	81	86	83	83	83	83	91
4	113	122	126	136	123	117	124	120	120	120	136
5	158	139	150	152	175	158	150	160	154	154	154
Pré-escolar	363	359	353	373	379	361	357	363	357	357	381
6	134	158	151	183	160	184	165	157	168	162	147
7	163	161	169	160	199	174	200	180	171	182	178
8	151	162	142	135	137	170	149	171	154	147	175
9	177	159	188	161	154	156	193	169	195	175	273
1º CEB	625	640	650	639	650	684	707	677	688	666	773
10	189	196	167	167	161	154	156	194	170	195	170
11	174	167	173	173	150	145	138	140	174	152	139
2º CEB	363	363	340	340	311	299	294	334	344	347	309
12	194	189	179	146	166	144	139	132	134	167	175
13	181	154	142	134	118	134	116	112	107	109	124
14	182	186	149	165	147	130	147	128	123	118	135
3º CEB	557	529	470	445	431	408	402	372	364	394	434
15	151	149	144	159	136	122	107	122	106	102	88
16	113	87	105	91	103	88	79	70	79	69	69
17	89	116	109	81	85	96	83	74	65	74	84
Secundário	353	352	358	331	324	306	269	266	250	245	241

Fonte: DREA

TAXAS DE COBERTURA DA POPULAÇÃO POTENCIAL

Idades	2001	2002	2003	2004	2005	2006	2007	2008	2009	2010	2011
3	57,5	70,0	47,8	58,6	58,7	58,5	58,5	58,5	58,5	58,5	65,5
4	87,6	76,3	90,0	84,5	84,8	84,8	84,4	84,5	84,5	84,5	97,8
5	124,4	107,8	93,8	108,6	108,7	109,0	108,7	108,8	108,5	108,5	110,8
Pré-escolar	87,3	83,7	76,6	83,6	85,4	84,0	83,6	84,2	83,8	83,8	91,4
6	100,8	124,4	117,1	114,4	114,3	114,3	113,8	113,8	114,3	114,1	114,8
7	118,1	121,1	133,1	124,0	124,4	124,3	124,2	124,1	123,9	123,8	131,9
8	95,0	117,4	106,8	106,3	106,2	106,3	106,4	106,2	106,2	106,5	119,0
9	126,4	100,0	136,2	121,1	121,3	120,9	120,6	120,7	121,1	120,7	197,8
1º CEB	109,6	114,9	123,3	116,4	116,9	115,9	116,7	115,9	116,4	116,4	141,1
10	118,9	140,0	105,0	121,0	121,1	121,3	120,9	121,3	121,4	121,1	117,2
11	97,8	105,0	123,6	108,8	108,7	109,0	108,7	108,5	108,8	108,6	86,3
2º CEB	107,7	121,4	113,7	114,5	114,8	115,0	114,8	115,6	114,7	115,3	101,0
12	93,7	106,2	112,6	104,3	104,4	104,3	104,5	103,9	103,9	104,4	125,0
13	98,9	74,4	79,8	84,3	84,3	84,3	84,1	84,2	84,3	84,5	77,5
14	104,0	101,6	72,0	92,7	92,5	92,9	92,5	92,8	92,5	92,9	104,7
3º CEB	98,6	93,1	86,4	93,3	94,1	93,4	93,5	93,5	93,6	94,7	101,2
15	65,9	85,1	78,7	76,8	76,4	76,7	76,4	76,7	76,8	76,7	69,3
16	51,1	38,0	60,0	49,7	49,8	49,4	49,7	50,0	49,7	50,0	51,9
17	39,4	52,5	47,6	46,3	46,4	46,4	46,6	46,5	46,4	46,5	60,9
Secundário	52,2	56,3	61,0	58,6	57,0	56,3	56,4	58,1	57,2	57,0	60,6

Fonte: DREA

EXCEDENTES OU DÉFICES DE PROCURA

Idades	2001	2002	2003	2004	2005	2006	2007	2008	2009	2010	2011
3	-68	-42	-84	-60	-57	-61	-59	-59	-59	-59	-48
4	-16	-38	-14	-25	-22	-21	-23	-22	-22	-22	-3
5	31	10	-10	12	14	13	12	13	12	12	15
Pré-escolar	-53	-70	-108	-73	-65	-69	-70	-68	-69	-69	-36
6	1	31	22	23	20	23	20	19	21	20	19
7	25	28	42	31	39	34	39	35	33	35	43
8	-8	24	9	8	8	10	9	10	9	9	28
9	37	0	50	28	27	27	33	29	34	30	135
1º CEB	55	83	123	90	94	94	101	93	97	94	225
10	30	56	8	29	28	27	27	34	30	34	25
11	-4	8	33	14	12	12	11	11	14	12	-22
2º CEB	26	64	41	43	40	39	38	45	44	46	3
12	-13	11	20	6	7	6	6	5	5	7	35
13	-2	-53	-36	-25	-22	-25	-22	-21	-20	-20	-36
14	7	3	-58	-13	-12	-10	-12	-10	-10	-9	6
3º CEB	-8	-39	-74	-32	-27	-29	-28	-26	-25	-22	5
15	-78	-26	-39	-48	-42	-37	-33	-37	-32	-31	-39
16	-108	-142	-70	-92	-104	-90	-80	-70	-80	-69	-64
17	-137	-105	-120	-94	-98	-111	-95	-85	-75	-85	-54
Secundário	-323	-273	-229	-234	-244	-238	-208	-192	-187	-185	-157

Fonte: DREA

2. DISTRIBUIÇÃO DA POPULAÇÃO ESCOLAR PROJECTADA POR ESTABELECIMENTO E GRAU DE EDUCAÇÃO E ENSINO

A partir da análise dos pesos médios de cada estabelecimento de educação e ensino relativamente à sua população escolar em cada um dos anos de idade tida como “normal” para a sua frequência, foi efectuada uma redistribuição desses mesmos pesos tendo em conta um total de 100%. Este exercício teve dois objectivos. Por um lado, ao se considerar a média da população escolar de cada estabelecimento de educação e ensino por referência ao total da população escolar efectivamente observada no Concelho para cada um dos anos de idade em causa (média do peso percentual de cada estabelecimento nos anos lectivos de 2001/2002 e 2002/2003), pretendeu-se amenizar os eventuais erros resultantes de variações conjunturais do número de alunos a frequentar cada um dos estabelecimentos. Por outro lado, esse exercício tem também como objectivo proceder a uma distribuição da população escolar futura por cada um dos estabelecimentos e, dessa forma, facilitar (ou orientar) a futura tomada de medidas tendo em vista eventuais correcções a introduzir nessa rede de estabelecimentos.

Nos quadros seguintes apresentam-se os valores da população escolar projectada (2003/2004 a 2010/2011), por estabelecimento de educação e ensino, tal como calculados pela DREA, considerando-se que cada grau de educação e ensino agrupa a população escolar cuja idade é considerada “normal” para a sua frequência.

PRÉ-ESCOLAR – ALUNOS POR ESTABELECIMENTO E ANO LECTIVO (VALORES PROJECTADOS)

Freguesia	Estabelecimento	2004/05	2005/06	2006/07	2007/08	2008/09	2009/10	2010/11
N ^a Sr. ^a da Vila	Lar dos Pequenininos	53	53	51	50	50	50	50
	O Bercinho	39	39	38	37	38	37	37
	JI de São Mateus	26	25	25	24	24	24	24
Cabrela	St ^a Casa da Misericórdia	8	8	8	8	8	8	8
Santiago do Escoural	JI de Santiago do Escoural	24	25	24	23	24	23	23
Ciborro	CSP do Ciborro	13	13	13	12	12	12	12
Cortiçadas de Lavre	JI de Cortiçadas de Lavre	13	13	13	12	13	12	12
Lavre	JI de Lavre	11	10	11	10	11	10	10
	CSP de St ^o António de Lavre	26	26	25	25	25	25	25
Foros de Vale de Figueira	JI de Foros de Vale Figueira	17	17	17	17	16	16	16
São Cristóvão	JI de S. Cristóvão	12	12	11	11	11	11	11
N ^a Sr. ^a do Bispo	JI de Montemor-o-Novo n ^o 1	53	55	51	50	52	51	51
	JI de Montemor-o-Novo n ^o 2	78	81	76	75	78	76	76
Total do Concelho		373	377	363	354	362	355	355

Fonte: DREA

1º CICLO DO ENSINO BÁSICO – ALUNOS POR ESTABELECIMENTO E ANO LECTIVO
(VALORES PROJECTADOS)

Freguesia	Estabelecimento	2004/05	2005/06	2006/07	2007/08	2008/09	2009/10	2010/11
N.ª Sr.ª da Vila	EB1 de São Mateus	46	49	52	52	50	50	50
	EB1 nº2 de Montemor-o-Novo	94	96	99	103	99	100	98
	EB1 de Santa Sofia	3	3	3	3	3	3	3
Cabrela	EB1 de Cabrela	8	8	8	8	8	8	8
Silveiras	EB1 de Vendas	16	17	17	18	17	17	16
Santiago do Escoural	EB1 de Santiago do Escoural	34	35	37	39	37	37	36
	EB1 de Casa Branca	9	10	10	12	12	11	12
Ciborro	EB1 de Ciborro	23	24	25	25	24	24	23
Cortiçadas de Lavre	EB1 de Cortiçadas de Lavre	25	25	25	27	26	26	25
Lavre	EB1 de Lavre	23	24	26	26	25	25	24
Foros de Vale de Figueira	EB1 Foros de Vale de Figueira	36	37	39	40	38	38	38
São Cristóvão	EB1 de S. Cristóvão	22	22	23	25	22	24	24
Nª Sr.ª do Bispo	EB1 de Benalfange	14	14	16	15	16	14	15
	EB1 nº1 de Montemor-o-Novo	193	196	207	214	205	208	201
	EB1 nº3 de Montemor-o-Novo	88	90	93	96	92	94	90
	EB1 nº4 de Montemor-o-Novo	3	3	3	3	3	3	3
Total do Concelho		637	653	683	706	677	682	666

Fonte: DREA

2º CICLO DO ENSINO BÁSICO – ALUNOS POR ESTABELECIMENTO E ANO LECTIVO
(VALORES PROJECTADOS)

Freguesia	Estabelecimento	2004/05	2005/06	2006/07	2007/08	2008/09	2009/10	2010/11
Nª Sr.ª da Vila	EB23 S. João de Deus	340	311	299	294	334	344	347
Cabrela	S/ Escola c/ 2ºCEB	0	0	0	0	0	0	0
Silveiras	S/ Escola c/ 2ºCEB	0	0	0	0	0	0	0
Santiago do Escoural	S/ Escola c/ 2ºCEB	0	0	0	0	0	0	0
Ciborro	S/ Escola c/ 2ºCEB	0	0	0	0	0	0	0
Cortiçadas de Lavre	S/ Escola c/ 2ºCEB	0	0	0	0	0	0	0
Lavre	S/ Escola c/ 2ºCEB	0	0	0	0	0	0	0
Foros de Vale de Figueira	S/ Escola c/ 2ºCEB	0	0	0	0	0	0	0
São Cristóvão	S/ Escola c/ 2ºCEB	0	0	0	0	0	0	0
Nª Sr.ª do Bispo	S/ Escola c/ 2ºCEB	0	0	0	0	0	0	0
Total do Concelho		340	311	299	294	334	344	347

Fonte: DREA

3º CICLO DO ENSINO BÁSICO – ALUNOS POR ESTABELECIMENTO E ANO LECTIVO
(VALORES PROJECTADOS)

Freguesia	Estabelecimento	2004/05	2005/06	2006/07	2007/08	2008/09	2009/10	2010/11
Nª Sr.ª da Vila	ES/3 de Montemor-o-Novo	95	90	84	85	77	75	79
	EB23 S. João de Deus	350	343	323	318	295	289	314
Cabrela	S/ Escola c/ 3ºCEB	0	0	0	0	0	0	0
Silveiras	S/ Escola c/ 3ºCEB	0	0	0	0	0	0	0
Santiago do Escoural	S/ Escola c/ 3ºCEB	0	0	0	0	0	0	0
Ciborro	S/ Escola c/ 3ºCEB	0	0	0	0	0	0	0
Cortiçadas de Lavre	S/ Escola c/ 3ºCEB	0	0	0	0	0	0	0
Lavre	S/ Escola c/ 3ºCEB	0	0	0	0	0	0	0
Foros de Vale de Figueira	S/ Escola c/ 3ºCEB	0	0	0	0	0	0	0
São Cristóvão	S/ Escola c/ 3ºCEB	0	0	0	0	0	0	0
Nª Sr.ª do Bispo	S/ Escola c/ 3ºCEB	0	0	0	0	0	0	0
Total do Concelho		445	433	407	403	372	364	393

Fonte: DREA

ENSINO SECUNDÁRIO – ALUNOS POR ESTABELECIMENTO E ANO LECTIVO
(VALORES PROJECTADOS)

Freguesia	Estabelecimento	2004/05	2005/06	2006/07	2007/08	2008/09	2009/10	2010/11
N ^a Sr. ^a da Vila	ES/3 de Montemor-o-Novo	331	324	306	269	266	250	245
Cabrela	S/ Escola c/ Ensino Secundário	0	0	0	0	0	0	0
Silveiras	S/ Escola c/ Ensino Secundário	0	0	0	0	0	0	0
Santiago do Escoural	S/ Escola c/ Ensino Secundário	0	0	0	0	0	0	0
Ciborro	S/ Escola c/ Ensino Secundário	0	0	0	0	0	0	0
Cortiçadas de Lavre	S/ Escola c/ Ensino Secundário	0	0	0	0	0	0	0
Lavre	S/ Escola c/ Ensino Secundário	0	0	0	0	0	0	0
Foros de Vale de Figueira	S/ Escola c/ Ensino Secundário	0	0	0	0	0	0	0
São Cristóvão	S/ Escola c/ Ensino Secundário	0	0	0	0	0	0	0
N ^a Sr. ^a do Bispo	S/ Escola c/ Ensino Secundário	0	0	0	0	0	0	0
Total do Concelho		331	324	306	269	266	250	245

Fonte: DREA

3. PROPOSTAS POR TIPO DE ESTABELECIMENTO

3.1. Jardim de Infância

Os quadros seguintes sistematizam os critérios de dimensionamento e de localização¹⁴, dos estabelecimentos de educação pré-escolar – Jardins de Infância.

JARDIM DE INFÂNCIA - CRITÉRIOS DE DIMENSIONAMENTO E LOCALIZAÇÃO

Critérios de dimensionamento		Preferencial ou Mínimo	Máximo
Irradiação	Distância/tempo	A pé	15 min.
		Em TP	20 min.
Nº de crianças / educador		20 crianças	25 crianças
Nº de crianças / sala		20 crianças	25 crianças
Área bruta de construção por criança		6 m ²	-
Área de terreno / criança		16 m ²	-

Critérios de localização
Proximidade a outros equipamentos similares, sub-lotados e em bom estado de conservação
Inserção correcta no tecido urbano
Proximidade e articulação funcional com zonas de residência da população a servir, jardins, parques e equipamentos desportivos, culturais e sociais
Rede de transportes públicos / segurança nos percursos
Qualidade ambiental e de serviço por infraestruturas e serviços básicos
Terreno com declives suaves, com segurança geotécnica e com boas condições de salubridade
Inexistência de vizinhanças insalubres ou perigosas
Não atravessamento por linhas aéreas de energia eléctrica

¹⁴ Direcção-Geral do Ordenamento do Território e Desenvolvimento Urbano – *Normas para a Programação e Caracterização de Equipamentos Colectivos*, DGOTDU, Lisboa, 2002 (Col.: "Colecção Informação", 6).

Jardim-de-infância de Cortiçadas de Lavre



Código estabelecimento: 706097
 Bairro das Cortiçadas, 8
 Cortiçadas de Lavre
 7050 Cortiçadas de Lavre
 Telefone: 265 849 713

Irradiação	Distância/tempo	Situação do Estabelecimento		Apreciação
		A pé	Em TP	9 crianças deslocavam-se a pé e 6 em transporte escolar. Apenas foi possível apurar que 4 se encontravam a menos de 15 minutos do estabelecimento, enquanto 2 demoravam entre 16 a 30 minutos na deslocação.

Anos Lectivos	2004/05	2005/06	2006/07	2007/08	2008/09	2009/10	2010/11
Evolução do nº de crianças	13	13	13	12	13	12	12
Critérios de dimensionamento							
Nº de crianças / educador	13	13	13	12	13	12	12
Nº de crianças / sala	13	13	13	12	13	12	12
Área bruta de construção por criança	42,8	42,8	42,8	46,4	42,8	46,4	46,4
Área de terreno / criança	138,5	138,5	138,5	150,0	138,5	150,0	150,0

Critérios de localização	Sim	Não
Afastado de outros equipamentos similares, sub-lotados e em bom estado de conservação	X	
Inserção correcta no tecido urbano	X	
Proximidade e articulação funcional com zonas de residência da população a servir, jardins, parques e equipamentos desportivos, culturais e sociais	X	
Rede de transportes públicos	X	
Qualidade ambiental e de serviço por infraestruturas e serviços básicos	X	
Terreno com declives suaves, com segurança geotécnica e com boas condições de salubridade	X	
Inexistência de vizinhanças insalubres ou perigosas	X	
Não atravessamento por linhas aéreas de energia eléctrica	X	

Apreciação geral e recomendações

Estabelecimento que serve pequenos lugares da parte Noroeste do Concelho. Num raio de cerca de 2,5 km são abrangidos, para além do lugar de Cortiçadas do Lavre, Foros da Palhota, Paraíso da Mata e Vale das Custas. A mais de 8 km encontra-se Monte dos Frades que já em 2003/2004 gerava 2 deslocações para este estabelecimento. A valência de Jardim de Infância (JI) surge em complementaridade com o 1º Ciclo do Ensino Básico (1º CEB), pelo que, no total, o mesmo edifício servia, nesse mesmo ano lectivo, 36 crianças.

Dada a fraca alteração do número de crianças a frequentar o JI, recomenda-se a continuação do seu funcionamento.

Jardim-de-infância de Santiago do Escoural



Código estabelecimento: 706530
 Rua Vasco da Gama, 64
 Santiago do Escoural
 7050-556 Santiago do Escoural
 Telefone e Fax: 266 857 764

Irradiação	Distância/tempo	Situação do Estabelecimento		Apreciação
		A pé	90% das crianças deslocavam-se a pé e demoravam menos de 5 minutos a chegar ao estabelecimento.	
Em TP	Apenas 2 utilizavam transporte escolar, demorando entre 6 a 15 minutos na deslocação.			

Anos Lectivos	2004/05	2005/06	2006/07	2007/08	2008/09	2009/10	2010/11
Evolução do nº de crianças	24	25	24	23	24	23	23
Critérios de dimensionamento							
Nº de crianças / educador	24	25	24	23	24	23	23
Nº de crianças / sala	24	25	24	23	24	23	23
Área bruta de construção por criança	15,2	14,6	15,2	15,8	15,2	15,8	15,8
Área de terreno / criança	104,2	100,0	104,2	108,7	104,2	108,7	108,7

Critérios de localização	Sim	Não
Afastado de outros equipamentos similares, sub-lotados e em bom estado de conservação	X	
Inserção correcta no tecido urbano	X	
Proximidade e articulação funcional com zonas de residência da população a servir, jardins, parques e equipamentos desportivos, culturais e sociais	X	
Rede de transportes públicos		X
Qualidade ambiental e de serviço por infraestruturas e serviços básicos	X	
Terreno com declives suaves, com segurança geotécnica e com boas condições de salubridade	X	
Inexistência de vizinhanças insalubres ou perigosas	X	
Não atravessamento por linhas aéreas de energia eléctrica	X	

Apreciação geral e recomendações

Das 20 crianças que se encontravam a frequentar este estabelecimento, em 2003/04, 18 provinham do Escoural e apenas 2 de Casa Branca, localidade que não oferece a valência JI e que se encontra a cerca de 5 km do estabelecimento em apeço.

As projecções da população escolar apontam para 23 a 25 alunos, mas este valor poderá estar um pouco inflacionado, já que se sabe que em 2005/06 não ocorreram alterações em relação ao ano lectivo de 2003/2004 (20 crianças).

Recomenda-se a manutenção do JI nos moldes em que actualmente funciona.

Jardim-de-infância de Foros de Vale Figueira



Código estabelecimento: 706220
 Rua Catarina Eufémia
 Foros de Vale Figueira
 7050 Foros de Vale Figueira
 Telefone: 266 877 455

		Situação do Estabelecimento	Apreciação
Irradiação	Distância/tempo	A pé	Pelo que foi possível apurar, pelo menos para a maioria das crianças (89%), verificam-se os critérios definidos para esta tipologia de estabelecimento.
		Em TP	

Anos Lectivos	2004/05	2005/06	2006/07	2007/08	2008/09	2009/10	2010/11
Evolução do nº de crianças	17	17	17	17	16	16	16
Critérios de dimensionamento							
Nº de crianças / educador	17	17	17	17	16	16	16
Nº de crianças / sala	17	17	17	17	16	16	16
Área bruta de construção por criança	3,6	3,6	3,6	3,6	3,9	3,9	3,9
Área de terreno / criança	-	-	-	-	-	-	-

Critérios de localização	Sim	Não
Afastado de outros equipamentos similares, sub-lotados e em bom estado de conservação	X	
Inserção correcta no tecido urbano	X	
Proximidade e articulação funcional com zonas de residência da população a servir, jardins, parques e equipamentos desportivos, culturais e sociais	X	
Rede de transportes públicos		X
Qualidade ambiental e de serviço por infraestruturas e serviços básicos	X	
Terreno com declives suaves, com segurança geotécnica e com boas condições de salubridade	X	
Inexistência de vizinhanças insalubres ou perigosas	X	
Não atravessamento por linhas aéreas de energia eléctrica	X	

Apreciação geral e recomendações

A aglomeração de Foros de Vale de Figueira encontra-se a cerca de 13 km da sede de Concelho e a 9 km da vila de Lavre, também sede de freguesia. A valência de JI surge em complementaridade com o 1º Ciclo do Ensino Básico (1º CEB), pelo que, no total, o mesmo edifício servia, em 2003/04, 53 crianças.

As projecções da população escolar apresentam valores inferiores aos efectivamente verificados em 2005/06 (25 crianças inscritas contra 17 previstas). O actual número de crianças a frequentar o JI corresponde também a um acréscimo de 7 relativamente ao verificado em 2003/04, pelo que é necessário avaliar de forma constante a sua evolução futura e as consequentes medidas necessárias tendentes a aumentar a oferta, em quantidade e em qualidade.

Jardim-de-infância de Lavre



Código estabelecimento: 706964
 Rua da Casa do Povo
 Lavre
 7050 Lavre
 Telefone e Fax: 266 894 036

		Situação do Estabelecimento	Apreciação
Irradiação	Distância/tempo	A pé	6 crianças demoravam entre 16 e 30 minutos na deslocação, aparentemente em transporte escolar, pelo que pode haver riscos de não cumprimento dos critérios definidos, apesar de este problema dever ser alvo de um maior aprofundamento.
		Em TP	

Anos Lectivos	2004/05	2005/06	2006/07	2007/08	2008/09	2009/10	2010/11
Evolução do nº de crianças	11	10	11	10	11	10	10
Critérios de dimensionamento							
Nº de crianças / educador	11	10	11	10	11	10	10
Nº de crianças / sala	11	10	11	10	11	10	10
Área bruta de construção por criança	11,6	12,8	11,6	12,8	11,6	12,8	12,8
Área de terreno / criança	72,4	79,6	72,4	79,6	72,4	79,6	79,6

Critérios de localização	Sim	Não
Afastado de outros equipamentos similares, sub-lotados e em bom estado de conservação	X	
Inserção correcta no tecido urbano	X	
Proximidade e articulação funcional com zonas de residência da população a servir, jardins, parques e equipamentos desportivos, culturais e sociais	X	
Rede de transportes públicos		X
Qualidade ambiental e de serviço por infraestruturas e serviços básicos	X	
Terreno com declives suaves, com segurança geotécnica e com boas condições de salubridade	X	
Inexistência de vizinhanças insalubres ou perigosas	X	
Não atravessamento por linhas aéreas de energia eléctrica	X	

Apreciação geral e recomendações

Este JI foi frequentado, no ano lectivo de 2003/04 por 10 alunos, sabendo-se que, em 2005/06, esse valor sobe para 15 (mais 5 que os valores projectados pela DREA).

Recomenda-se a manutenção do actual estabelecimento, ainda que este deva ser objecto de monitorização, ano a ano lectivo, de modo a avaliar a sua manutenção, sobretudo tendo em conta que este se encontra a cerca de 9 km de Cortiçadas e a 22 Km da sede de Concelho.

Jardim-de-infância de São Cristóvão



Código estabelecimento: 706572
 Largo 25 de Abril
 São Cristóvão
 7050-600 São Cristóvão
 Telefone: 266 837 545

		Situação do Estabelecimento	Apreciação
Irradiação	Distância/tempo	A pé	5 crianças demoravam entre 16 e 30 minutos na deslocação, pelo que pode haver riscos de não cumprimento dos critérios definidos, apesar de este problema dever ser alvo de um maior aprofundamento.
		Em TP	

Anos Lectivos	2004/05	2005/06	2006/07	2007/08	2008/09	2009/10	2010/11
Evolução do nº de crianças	12	12	11	11	11	11	11
Critérios de dimensionamento							
Nº de crianças / educador	12	12	11	11	11	11	11
Nº de crianças / sala	12	12	11	11	11	11	11
Área bruta de construção por criança	8,3	8,3	9,1	9,1	9,1	9,1	9,1
Área de terreno / criança	25,0	25,0	27,3	27,3	27,3	27,3	27,3

Critérios de localização	Sim	Não
Afastado de outros equipamentos similares, sub-lotados e em bom estado de conservação	X	
Inserção correcta no tecido urbano	X	
Proximidade e articulação funcional com zonas de residência da população a servir, jardins, parques e equipamentos desportivos, culturais e sociais	X	
Rede de transportes públicos		X
Qualidade ambiental e de serviço por infraestruturas e serviços básicos	X	
Terreno com declives suaves, com segurança geotécnica e com boas condições de salubridade	X	
Inexistência de vizinhanças insalubres ou perigosas	X	
Não atravessamento por linhas aéreas de energia eléctrica	X	

Apreciação geral e recomendações

Este estabelecimento junta as valências de JI e 1º CEB e foi frequentado, no ano lectivo de 2003/04, por um total de 32 crianças. Os valores projectados da população escolar correspondem à realidade recente, pelo que não será de esperar uma alteração significativa da actual situação. Recomenda-se a manutenção do actual estabelecimento, ainda que este deva ser objecto de monitorização, ano a ano lectivo, de modo a avaliar a sua manutenção, mas tendo sempre em conta que este se encontra a uma distância de cerca de 11 km de Torre da Gadanha (de onde já recebia crianças) e a cerca de 12 km de Foros do Baldio (onde foi desactivada uma EB1). Este estabelecimento recebia ainda crianças de localidades como Foros do Pinheiro, Monte da Caeirinha e Monte da Figueira.

Jardim-de-infância de S. Mateus



Código estabelecimento: 706081
S Mateus – N^a S^a da Vila
7050 S. Mateus – Reguengo - Montemor
Telefone: 266 896 851

Irradiação	Distância/tempo	Situação do Estabelecimento		Apreciação
		A pé	Em TP	
		-	Todas as crianças.	Não foi possível apurar tempos de deslocação.

Anos Lectivos	2004/05	2005/06	2006/07	2007/08	2008/09	2009/10	2010/11
Evolução do nº de crianças	26	25	25	24	24	24	24
Critérios de dimensionamento							
Nº de crianças / educador	26	25	25	24	24	24	24
Nº de crianças / sala	26	25	25	24	24	24	24
Área bruta de construção por criança	9,6	10,0	10,0	10,4	10,4	10,4	10,4
Área de terreno / criança	192,3	200,0	200,0	208,3	208,3	208,3	208,3

Critérios de localização	Sim	Não
Afastado de outros equipamentos similares, sub-lotados e em bom estado de conservação	X	
Inserção correcta no tecido urbano	X	
Proximidade e articulação funcional com zonas de residência da população a servir, jardins, parques e equipamentos desportivos, culturais e sociais	X	
Rede de transportes públicos		X
Qualidade ambiental e de serviço por infraestruturas e serviços básicos	X	
Terreno com declives suaves, com segurança geotécnica e com boas condições de salubridade	X	
Inexistência de vizinhanças insalubres ou perigosas	X	
Não atravessamento por linhas aéreas de energia eléctrica	X	

Apreciação geral e recomendações

Este estabelecimento junta as valências de JI e 1º CEB. No ano lectivo de 2003/04 acolheu, em JI, 25 crianças. Em 2005/06, mantém o mesmo valor que não se afasta, em média, dos valores projectados da população escolar, pelo que não será de esperar uma alteração significativa da actual situação.

A sua localização, a cerca de 1 km da localidade de Reguengo e a cerca de 2 km dos limites da sede de Concelho, justificam a sua manutenção, tanto na óptica do serviço a uma localidade periurbana da Cidade, como na da probabilidade da existência de uma procura suficiente até 2010/2011.

Jardim-de-infância N^o1 de Montemor-O-Novo



Código estabelecimento: 706637
 Rua Comandante Fragoso
 N^a S^a do Bispo – Montemor-o-Novo
 7050-163 Montemor-o-Novo
 Telefone e Fax: 266 084 751

		Situação do Estabelecimento	Apreciação
Irradiação	Distância/tempo	A pé	Foi declarado pelo estabelecimento que todas as crianças se deslocavam em automóvel, sendo que 98% demorava 15 ou menos minutos na deslocação.
		Em TP	

Anos Lectivos	2004/05	2005/06	2006/07	2007/08	2008/09	2009/10	2010/11
Evolução do n ^o de crianças	53	55	51	50	52	51	51
Critérios de dimensionamento							
N ^o de crianças / educador	18	18	17	17	17	17	17
N ^o de crianças / sala	27	28	26	25	26	26	26
Área bruta de construção por criança	5,7	5,5	5,9	6,0	5,8	5,9	5,9
Área de terreno / criança	16,8	16,2	17,5	17,8	17,1	17,5	17,5

Critérios de localização	Sim	Não
Afastado de outros equipamentos similares, sub-lotados e em bom estado de conservação	X	
Inserção correcta no tecido urbano	X	
Proximidade e articulação funcional com zonas de residência da população a servir, jardins, parques e equipamentos desportivos, culturais e sociais	X	
Rede de transportes públicos		X
Qualidade ambiental e de serviço por infraestruturas e serviços básicos	X	
Terreno com declives suaves, com segurança geotécnica e com boas condições de salubridade	X	
Inexistência de vizinhanças insalubres ou perigosas	X	
Não atravessamento por linhas aéreas de energia eléctrica	X	

Apreciação geral e recomendações

Este estabelecimento, juntamente com o JI n^o 2 de Montemor-o-Novo (acolham, em 2003/04, respectivamente 50 e 75 crianças, valores que se mantêm iguais em 2005/06), corresponde a toda a oferta pública existente no centro da Cidade (todos incluídos na freguesia de N^a Sr.^a do Bispo). Pese embora a existência de alguma oferta privada, deve equacionar-se o alargamento da oferta pública, seja pela afectação de mais salas nos estabelecimentos existentes, seja pela utilização de outros que se encontram desactivados.

Jardim-de-infância N°2 de Montemor-O-Novo



Código estabelecimento: 706459
 Rua de Avis, 79
 Nª Sª do Bispo – Montemor-o-Novo
 7050-163 Montemor-o-Novo
 Telefone e Fax: 266 082 223

		Situação do Estabelecimento	Apreciação
Irradiação	Distância/tempo	A pé	Apesar de não ter sido possível apurar tempos de deslocação, presume-se que, dada a forte predominância das deslocações pedestres, se cumprem, pelo menos maioritariamente, os critérios definidos.
		Em TP	

Anos Lectivos	2004/05	2005/06	2006/07	2007/08	2008/09	2009/10	2010/11
Evolução do nº de crianças	78	81	76	75	78	76	76
Critérios de dimensionamento							
Nº de crianças / educador	20	20	19	19	20	19	19
Nº de crianças / sala	26	27	25	25	26	25	25
Área bruta de construção por criança	6,1	5,8	6,2	6,3	6,1	6,2	6,2
Área de terreno / criança	11,4	11,0	11,7	11,9	11,4	11,7	11,7

Critérios de localização	Sim	Não
Afastado de outros equipamentos similares, sub-lotados e em bom estado de conservação	X	
Inserção correcta no tecido urbano	X	
Proximidade e articulação funcional com zonas de residência da população a servir, jardins, parques e equipamentos desportivos, culturais e sociais	X	
Rede de transportes públicos		X
Qualidade ambiental e de serviço por infraestruturas e serviços básicos	X	
Terreno com declives suaves, com segurança geotécnica e com boas condições de salubridade	X	
Inexistência de vizinhanças insalubres ou perigosas	X	
Não atravessamento por linhas aéreas de energia eléctrica	X	

Apreciação geral e recomendações

Este estabelecimento, juntamente com o JI nº 1 de Montemor-o-Novo (acolham, em 2003/04, respectivamente 75 e 50 crianças, valores que se mantêm iguais em 2005/06), corresponde a toda a oferta pública existente no centro da Cidade (todos incluídos na freguesia de Nª Sr.ª do Bispo). Pese embora a existência de alguma oferta privada, deve equacionar-se o alargamento da oferta pública, seja pela afectação de mais salas nos estabelecimentos existentes, seja pela utilização de outros que se encontram desactivados.

3.2. Escola Básica do 1º Ciclo

Os quadros seguintes sistematizam os critérios de dimensionamento e de localização¹⁵, dos estabelecimentos de ensino do 1º Ciclo do Ensino Básico.

ESCOLA BÁSICA DO 1º CICLO - CRITÉRIOS DE DIMENSIONAMENTO E LOCALIZAÇÃO

Critérios de dimensionamento		Preferencial ou mínimo	Máximo
Irradiação	Distância/tempo	A pé	1 km ou 15 min.
		Em TP	20 min.
Nº de alunos / sala ¹⁶		20 alunos	24 alunos
Nº de salas / turma		1	-
Área bruta de construção por aluno		6,2 m ²	-
Área de terreno / aluno		18 m ²	-

Critérios de localização
Proximidade a outros equipamentos similares, sub-lotados e em bom estado de conservação
Inserção correcta no tecido urbano
Proximidade e articulação funcional com zonas de residência da população a servir, jardins, parques e equipamentos desportivos, culturais e sociais
Rede de transportes públicos / segurança nos percursos
Qualidade ambiental e de serviço por infraestruturas e serviços básicos
Terreno com declives suaves, com segurança geotécnica e com boas condições de salubridade
Inexistência de vizinhanças insalubres ou perigosas
Não atravessamento por linhas aéreas de energia eléctrica

¹⁵ Direcção-Geral do Ordenamento do Território e Desenvolvimento Urbano – *Normas para a Programação e Caracterização de Equipamentos Colectivos*, DGOTDU, Lisboa, 2002 (Col.: "Coleção Informação", 6).

¹⁶ Despacho nº13 765/2004 (2ª série) de 13 de Julho.

Escola Básica do 1º Ciclo de Cortiçadas de Lavre



Código estabelecimento: 706064
 Bairro das Cortiçadas, 8
 Cortiçadas de Lavre
 7050 Cortiçadas de Lavre
 Telefone e Fax: 265 849 713
 e-mail: info@eb1-cortiçadas-lavre.rcts.pt

		Situação do Estabelecimento	Apreciação
Irradiação	A pé	Num total de 21, 13 alunos deslocavam-se a pé.	Apenas foi possível apurar que 33% demoravam entre 16 a 30 minutos na deslocação. Dado o largo espectro do critério (20 a 40 minutos em transporte escolar) e o grande peso das deslocações a pé, presume-se que ele é cumprido.
	Em TP	Num total de 21, 8 alunos utilizavam transporte escolar.	

	2004/05	2005/06	2006/07	2007/08	2008/09	2009/10	2010/11
Evolução do nº de alunos	25	25	25	27	26	26	25
Critérios de dimensionamento							
Nº máximo de turmas	2	2	2	2	2	2	2
Nº de alunos / sala	13	13	13	14	13	13	13
Área bruta de construção por aluno	22,3	22,3	22,3	20,6	21,4	21,4	22,3
Área de terreno / aluno	72,0	72,0	72,0	66,7	69,2	69,2	72,0

Critérios de localização	Sim	Não
Proximidade a outros equipamentos similares, sub-lotados e em bom estado de conservação	X	
Inserção correcta no tecido urbano	X	
Proximidade e articulação funcional com zonas de residência da população a servir, jardins, parques e equipamentos desportivos, culturais e sociais	X	
Rede de transportes públicos	X	
Qualidade ambiental e de serviço por infraestruturas e serviços básicos	X	
Terreno com declives suaves, com segurança geotécnica e com boas condições de salubridade	X	
Inexistência de vizinhanças insalubres ou perigosas	X	
Não atravessamento por linhas aéreas de energia eléctrica	X	

Apreciação geral e recomendações

Estabelecimento que serve pequenos lugares da parte Noroeste do Concelho. Num raio de cerca de 2,5 km são abrangidos, para além do lugar de Cortiçadas do Lavre, Foros da Palhota (aglomerado que já em 2003/2004 gerava 3 deslocações para este estabelecimento), Paraíso da Mata e Vale das Custas. A mais de 8 km encontra-se Monte dos Frades. Em complementaridade com o 1º Ciclo do Ensino Básico (1º CEB), surge a valência de Jardim de Infância (JI) pelo que, no total, o mesmo edifício servia, nesse mesmo ano lectivo, 36 crianças, sendo 21 do 1º CEB. Para este mesmo ciclo de ensino e considerando o ano lectivo de 2005/06, verifica-se um aumento dos alunos para 28, valor que está acima dos projectados. Recomenda-se a continuidade do seu funcionamento.

Escola Básica do 1º Ciclo de Lavre



Código estabelecimento: 706743
 Rua Bernardino Machado, 12/14
 Lavre
 7050 Lavre
 Telefone e Fax: 265 894 084
 e-mail: info@eb1-lavre.rcts.pt

		Situação do Estabelecimento	Apreciação
Irradiação	Distância/tempo	A pé	Apenas foi possível apurar que mais de 50% dos alunos demorava 5 ou menos minutos na deslocação. Dado o largo espectro do critério (20 a 40 minutos em transporte escolar) e o peso das deslocações a pé, presume-se que ele é cumprido.
		Em TP	

	2004/05	2005/06	2006/07	2007/08	2008/09	2009/10	2010/11
Evolução do nº de alunos	23	24	26	26	25	25	24
Critérios de dimensionamento							
Nº máximo de turmas	2	2	2	2	2	2	2
Nº de alunos / sala	12	12	13	13	13	13	12
Área bruta de construção por aluno	10,7	10,2	9,5	9,5	9,8	9,8	10,2
Área de terreno / aluno	34,6	33,2	30,6	30,6	31,9	31,9	33,2

Critérios de localização	Sim	Não
Proximidade a outros equipamentos similares, sub-lotados e em bom estado de conservação	X	
Inserção correcta no tecido urbano	X	
Proximidade e articulação funcional com zonas de residência da população a servir, jardins, parques e equipamentos desportivos, culturais e sociais	X	
Rede de transportes públicos		X
Qualidade ambiental e de serviço por infraestruturas e serviços básicos	X	
Terreno com declives suaves, com segurança geotécnica e com boas condições de salubridade	X	
Inexistência de vizinhanças insalubres ou perigosas	X	
Não atravessamento por linhas aéreas de energia eléctrica	X	

Apreciação geral e recomendações

Este estabelecimento era frequentado, no ano lectivo de 2003/04 por um total de 25 alunos no 1º CEB e, em 2005/06, por 23. Os valores projectados da população escolar correspondem à realidade identificada, pelo que não será de esperar uma alteração significativa da actual situação.

Recomenda-se a manutenção do actual estabelecimento, sobretudo tendo em conta que este se encontra a cerca de 9 km de Cortiçadas e a 22 Km da sede de Concelho.

Escola Básica do 1º Ciclo de São Cristóvão



Código estabelecimento: 706489
 Largo 25 de Abril
 São Cristóvão
 7050-600 São Cristóvão
 Telefone e Fax: 266 837 545
 e-mail: info@eb1-s-cristovao.rcts.pt

		Situação do Estabelecimento	Apreciação
Irradiação	Distância/tempo	A pé	Apurou-se um tempo de deslocação sempre inferior ou igual a 30 minutos, sendo que mais de 68% dos alunos demorava 15 ou menos minutos na deslocação. Cumprem-se os critérios definidos.
		Em TP	

	2004/05	2005/06	2006/07	2007/08	2008/09	2009/10	2010/11
Evolução do nº de alunos	22	22	23	25	22	24	24
Critérios de dimensionamento							
Nº máximo de turmas	2	2	2	2	2	2	2
Nº de alunos / sala	11	11	12	13	11	12	12
Área bruta de construção por aluno	13,1	13,1	12,5	11,5	13,1	12,0	12,0
Área de terreno / aluno	13,1	13,1	12,5	11,5	13,1	12,0	12,0

Critérios de localização	Sim	Não
Proximidade a outros equipamentos similares, sub-lotados e em bom estado de conservação	X	
Inserção correcta no tecido urbano	X	
Proximidade e articulação funcional com zonas de residência da população a servir, jardins, parques e equipamentos desportivos, culturais e sociais	X	
Rede de transportes públicos	X	
Qualidade ambiental e de serviço por infraestruturas e serviços básicos	X	
Terreno com declives suaves, com segurança geotécnica e com boas condições de salubridade	X	
Inexistência de vizinhanças insalubres ou perigosas	X	
Não atravessamento por linhas aéreas de energia eléctrica	X	

Apreciação geral e recomendações

Este estabelecimento junta as valências de JI e 1º CEB. Os valores projectados da população escolar estão ligeiramente acima (1 a 2 unidades) da realidade recente. Pese embora o baixo quantitativo de alunos, mas tendo em conta objectivos de melhoria da qualidade do ensino (onde incluímos as condições de conforto no acesso das crianças) e dada a complementaridade das valências oferecidas, recomenda-se a manutenção do actual estabelecimento, ainda que este deva ser objecto de monitorização, ano a ano lectivo, de modo a avaliar a sua manutenção, mas tendo sempre em conta que este se encontra a uma distância de cerca de 11 km de Torre da Gadanha (de onde já recebia, em 2003/04, uma criança) e a cerca de 12 km de Foros do Baldio (onde foi desactivada uma EB1).

Escola Básica do 1º Ciclo de São Mateus



Código estabelecimento: 706727
 Nº Sª da Vila
 São Mateus
 7050 Montemor-o-Novo
 Telefone Fax: 266 896 851
 e-mail: info@eb1-s-mateus.rcts.pt

		Situação do Estabelecimento	Apreciação
Irradiação	Distância/tempo	A pé	Apenas foi possível apurar que 9% dos alunos demoravam menos de 30 minutos na deslocação.
		Em TP	
		-	
		Todos os alunos (43) utilizavam transporte escolar.	

	2004/05	2005/06	2006/07	2007/08	2008/09	2009/10	2010/11
Evolução do nº de alunos	46	49	52	52	50	50	50
Critérios de dimensionamento							
Nº máximo de turmas	3	3	3	3	3	3	3
Nº de alunos / sala	15	16	17	17	17	17	17
Área bruta de construção por aluno	13,0	12,2	11,5	11,5	12,0	12,0	12,0
Área de terreno / aluno	-	-	-	-	-	-	-

Critérios de localização	Sim	Não
Proximidade a outros equipamentos similares, sub-lotados e em bom estado de conservação	X	
Inserção correcta no tecido urbano	X	
Proximidade e articulação funcional com zonas de residência da população a servir, jardins, parques e equipamentos desportivos, culturais e sociais	X	
Rede de transportes públicos		X
Qualidade ambiental e de serviço por infraestruturas e serviços básicos	X	
Terreno com declives suaves, com segurança geotécnica e com boas condições de salubridade	X	
Inexistência de vizinhanças insalubres ou perigosas	X	
Não atravessamento por linhas aéreas de energia eléctrica	X	

Apreciação geral e recomendações

Este estabelecimento junta as valências de JI e 1º CEB. No ano lectivo de 2003/04 acolheu, em 1º CEB, 43 crianças, valor que desce para 37, no ano lectivo de 2005/06, valor abaixo do projectado.

A sua localização, a cerca de 1 km da localidade de Reguengo e a cerca de 2 km dos limites da sede de Concelho, justificam a sua manutenção, tanto na óptica do serviço a uma localidade periurbana da Cidade, como na da probabilização da existência de uma procura suficiente até 2010/2011.

Escola Básica do 1º Ciclo de Santiago do Escoural



Código estabelecimento: 706764
 Av. General Humberto Delgado, 6
 Santiago do Escoural
 7050-556 Santiago do Escoural
 Telefone e Fax: 266 857 761
 e-mail: info@eb1-escoural-n1.rcts.pt
info@eb1-escoural-n2.rcts.pt

			Situação do Estabelecimento	Apreciação
Irradiação	Distância/tempo	A pé	Todos os alunos (35) se deslocavam a pé e demoravam 5 ou menos minutos a chegar ao estabelecimento.	Cumpram os critérios definidos.
		Em TP		

	2004/05	2005/06	2006/07	2007/08	2008/09	2009/10	2010/11
Evolução do nº de alunos	34	35	37	39	37	37	36
Critérios de dimensionamento							
Nº máximo de turmas	2	2	2	2	2	2	2
Nº de alunos / sala	17	18	19	20	19	19	18
Área bruta de construção por aluno	10,7	10,4	9,8	9,3	9,8	9,8	10,1
Área de terreno / aluno	73,5	71,4	67,6	64,1	67,6	67,6	69,4

Critérios de localização	Sim	Não
Proximidade a outros equipamentos similares, sub-lotados e em bom estado de conservação	X	
Inserção correcta no tecido urbano	X	
Proximidade e articulação funcional com zonas de residência da população a servir, jardins, parques e equipamentos desportivos, culturais e sociais	X	
Rede de transportes públicos		X
Qualidade ambiental e de serviço por infraestruturas e serviços básicos	X	
Terreno com declives suaves, com segurança geotécnica e com boas condições de salubridade	X	
Inexistência de vizinhanças insalubres ou perigosas	X	
Não atravessamento por linhas aéreas de energia eléctrica	X	

Apreciação geral e recomendações

Este estabelecimento junta, em edifícios diferentes, as valências de JI e de 1º CEB, sendo que neste último caso registou uma evolução de 35 (ano lectivo de 2003/04) para 36 alunos (ano lectivo de 2005/06), valores que não se afastam de forma significativa dos projectados. Deste modo, recomenda-se a sua manutenção nos moldes em que actualmente funciona.

Escola Básica do 1º Ciclo de Foros de Vale de Figueira



Código estabelecimento: 706642
 Rua Catarina Eufémia
 Foros de Vale Figueira
 7050 Foros de Vale de Figueira
 Telefone e Fax: 266 877 455
 e-mail: info@eb1-foros-vale-figueira.rcts.pt

		Situação do Estabelecimento		Apreciação
Irradiação	Distância/tempo	De Automóvel	32 alunos (num total de 35) deslocavam-se de automóvel.	Não foi possível apurar tempos de viagem para a deslocação em transporte escolar, sabendo-se que quase 92% dos alunos demora 15 ou menos minutos a chegar ao estabelecimento em deslocação a pé. Presume-se que os critérios são cumpridos.
		Em TP	Apenas 3 alunos utilizavam transporte escolar.	

	2004/05	2005/06	2006/07	2007/08	2008/09	2009/10	2010/11
Evolução do nº de alunos	36	37	39	40	38	38	38
Critérios de dimensionamento							
Nº máximo de turmas	2	2	2	2	2	2	2
Nº de alunos / sala	18	19	20	20	19	19	19
Área bruta de construção por aluno	6,3	6,1	5,8	5,6	5,9	5,9	5,9
Área de terreno / aluno	15,0	14,6	13,8	13,5	14,2	14,2	14,2

Critérios de localização	Sim	Não
Proximidade a outros equipamentos similares, sub-lotados e em bom estado de conservação	X	
Inserção correcta no tecido urbano	X	
Proximidade e articulação funcional com zonas de residência da população a servir, jardins, parques e equipamentos desportivos, culturais e sociais	X	
Rede de transportes públicos		X
Qualidade ambiental e de serviço por infraestruturas e serviços básicos	X	
Terreno com declives suaves, com segurança geotécnica e com boas condições de salubridade	X	
Inexistência de vizinhanças insalubres ou perigosas	X	
Não atravessamento por linhas aéreas de energia eléctrica	X	

Apreciação geral e recomendações

Este estabelecimento junta a valência de 1º CEB à de JI. A evolução do número de alunos, de 2003/04 para 2005/06, foi de 35 para 44, sendo que este último valor está acima do projectado. Apesar de a aglomeração de Foros de Vale de Figueira se encontrar 9 km da vila de Lavre, também sede de freguesia, recomenda-se que este estabelecimento seja alvo de uma intervenção que melhore as condições físicas para o seu correcto funcionamento, tendo em vista a qualidade do ensino.

Escola Básica do 1º Ciclo de Benalfange



Código estabelecimento: 706740
 Fazendas do Cortiço
 Benalfange
 7050 Montemor-o-Novo
 Telefone e Fax: 266 893 381
 e-mail: info@eb1-benalfange.rcts.pt

Irradiação	Distância/tempo	Situação do Estabelecimento		Apreciação
		A pé	Em TP	
		-	Todos os alunos (9) se deslocavam em transporte escolar.	Apenas foi possível apurar que 33% demoravam 15 ou menos minutos na deslocação.

	2004/05	2005/06	2006/07	2007/08	2008/09	2009/10	2010/11
Evolução do nº de alunos	14	14	16	15	16	14	15
Critérios de dimensionamento							
Nº máximo de turmas	1	1	1	1	1	1	1
Nº de alunos / sala	14	14	16	15	16	14	15
Área bruta de construção por aluno	7,0	7,0	6,1	6,5	6,1	7,0	6,5
Área de terreno / aluno	85,7	85,7	75,0	80,0	75,0	85,7	80,0

Critérios de localização	Sim	Não
Proximidade a outros equipamentos similares, sub-lotados e em bom estado de conservação	X	
Inserção correcta no tecido urbano	X	
Proximidade e articulação funcional com zonas de residência da população a servir, jardins, parques e equipamentos desportivos, culturais e sociais	X	
Rede de transportes públicos		X
Qualidade ambiental e de serviço por infraestruturas e serviços básicos	X	
Terreno com declives suaves, com segurança geotécnica e com boas condições de salubridade	X	
Inexistência de vizinhanças insalubres ou perigosas	X	
Não atravessamento por linhas aéreas de energia eléctrica	X	

Apreciação geral e recomendações

Este estabelecimento de ensino registou, relativamente ao número de alunos uma variação de 12 para 9, desde o ano lectivo de 2003/04 ao de 2005/06. Esta variação, indica que existe alguma sobre-estimação dos valores de população escolar projectada. Recomenda-se a manutenção do actual estabelecimento, ainda que este deva ser objecto de monitorização, ano a ano lectivo, de modo a avaliar a sua manutenção.

Escola Básica do 1º Ciclo de Cabrela



Código estabelecimento: 706070
 Rua Dr. Gama Franco
 Cabrela
 7050 Cabrela
 Telefone e Fax: 265 895 388
 e-mail: info@eb1-cabrela.rcts.pt

Irradiação	Distância/tempo	Situação do Estabelecimento		Apreciação
		A pé	Em TP	
		-	Todos os alunos (8) se deslocavam em transporte escolar.	Todos os alunos a menos de 31 minutos em TP do estabelecimento, sendo que 2 se encontravam a 5 ou menos minutos. Cumprem-se os critérios.

	2004/05	2005/06	2006/07	2007/08	2008/09	2009/10	2010/11
Evolução do nº de alunos	8	8	8	8	8	8	8
Critérios de dimensionamento							
Nº máximo de turmas	1	1	1	1	1	1	1
Nº de alunos / sala	8	8	8	8	8	8	8
Área bruta de construção por aluno	30,6	30,6	30,6	30,6	30,6	30,6	30,6
Área de terreno / aluno	70,0	70,0	70,0	70,0	70,0	70,0	70,0

Critérios de localização	Sim	Não
Proximidade a outros equipamentos similares, sub-lotados e em bom estado de conservação	X	
Inserção correcta no tecido urbano	X	
Proximidade e articulação funcional com zonas de residência da população a servir, jardins, parques e equipamentos desportivos, culturais e sociais	X	
Rede de transportes públicos	X	
Qualidade ambiental e de serviço por infraestruturas e serviços básicos	X	
Terreno com declives suaves, com segurança geotécnica e com boas condições de salubridade	X	
Inexistência de vizinhanças insalubres ou perigosas	X	
Não atravessamento por linhas aéreas de energia eléctrica	X	

Apreciação geral e recomendações

A evolução da população escolar foi positiva (8 para 11 alunos) entre 2003/04 e 2005/06, pelo que os valores projectados estão abaixo do real. Recomenda-se a manutenção do actual estabelecimento, ainda que este deva ser objecto de monitorização, ano a ano lectivo, de modo a avaliar a sua manutenção.

Escola Básica do 1º Ciclo de Casa Branca



Código estabelecimento: 706262
 Casa Branca
 Santiago do Escoural
 7050 Montemor-o-Novo
 Telefone e Fax: 266 857 763
 e-mail: info@eb1-casa-branca-s-escoural.rcts.pt

		Situação do Estabelecimento	Apreciação
Irradiação	Distância/tempo	A pé	Apenas se apurou que 3 alunos se encontravam a menos de 31 minutos do estabelecimento, e 1 demorava entre 31 a 60 minutos na deslocação, presumindo-se que os restantes, em deslocação a pé, estivessem contidos no intervalo definido para o critério (30 ou menos minutos).
		Em TP	

	2004/05	2005/06	2006/07	2007/08	2008/09	2009/10	2010/11
Evolução do nº de alunos	9	10	10	12	12	11	12
Critérios de dimensionamento							
Nº máximo de turmas	1	1	1	1	1	1	1
Nº de alunos / sala	9	10	10	12	12	11	12
Área bruta de construção por aluno	31,1	28,0	28,0	23,3	23,3	25,5	23,3
Área de terreno / aluno	61,1	55,0	55,0	45,8	45,8	50,0	45,8

Critérios de localização	Sim	Não
Proximidade a outros equipamentos similares, sub-lotados e em bom estado de conservação	X	
Inserção correcta no tecido urbano	X	
Proximidade e articulação funcional com zonas de residência da população a servir, jardins, parques e equipamentos desportivos, culturais e sociais	X	
Rede de transportes públicos	X	
Qualidade ambiental e de serviço por infraestruturas e serviços básicos	X	
Terreno com declives suaves, com segurança geotécnica e com boas condições de salubridade	X	
Inexistência de vizinhanças insalubres ou perigosas	X	
Não atravessamento por linhas aéreas de energia eléctrica	X	

Apreciação geral e recomendações

Em 2003/04 este estabelecimento acolhia 9 alunos e, em 2005/06, o seu número desce para 5, quase 50% abaixo do previsto (valores projectados). O município deve equacionar o seu encerramento, nomeadamente tendo em conta que Casa Branca se encontra a cerca de 5 km do Escoural. Nesta localidade, a EB1 local acolhe, no ano lectivo em curso, 36 alunos, pelo que poderão vir a ser obtidas economias de escala no aproveitamento desse estabelecimento, ainda que se possam prever melhorias ao nível da sua ampliação tendo em vista a melhoria da oferta (cantina, por exemplo). O funcionamento deste estabelecimento de ensino foi suspenso a partir do ano lectivo 2006/07.

Escola Básica do 1º Ciclo de Ciborro



Código estabelecimento: 706207
 Rua da Escola
 Ciborro
 7050 Ciborro
 Telefone e Fax: 266 847 355
 e-mail: info@eb1-ciborro.rcts.pt

		Situação do Estabelecimento	Apreciação
Irradiação	Distância/tempo	A pé	Apenas se apurou que 2 alunos estavam a menos de 16 minutos do estabelecimento e 1 a menos de 31 minutos, presumindo-se que os restantes, em deslocação a pé, estivessem contidos no intervalo definido para o critério (30 ou menos minutos).
		Em TP	

	2004/05	2005/06	2006/07	2007/08	2008/09	2009/10	2010/11
Evolução do nº de alunos	23	24	25	25	24	24	23
Critérios de dimensionamento							
Nº máximo de turmas	2	2	2	2	2	2	2
Nº de alunos / sala	12	12	13	13	12	12	12
Área bruta de construção por aluno	13,6	13,0	12,5	12,5	13,0	13,0	13,6
Área de terreno / aluno	52,2	50,0	48,0	48,0	50,0	50,0	52,2

Critérios de localização	Sim	Não
Proximidade a outros equipamentos similares, sub-lotados e em bom estado de conservação	X	
Inserção correcta no tecido urbano	X	
Proximidade e articulação funcional com zonas de residência da população a servir, jardins, parques e equipamentos desportivos, culturais e sociais	X	
Rede de transportes públicos		X
Qualidade ambiental e de serviço por infraestruturas e serviços básicos	X	
Terreno com declives suaves, com segurança geotécnica e com boas condições de salubridade	X	
Inexistência de vizinhanças insalubres ou perigosas	X	
Não atravessamento por linhas aéreas de energia eléctrica	X	

Apreciação geral e recomendações

De 2003/04 para 2005/06, este estabelecimento registou apenas mais um aluno inscrito (num total de 28), facto que aponta para alguma constância na procura que, apesar de tudo, está ligeiramente acima do previsto (valores projectados). Recomenda-se a continuação do seu funcionamento.

Escola Básica do 1º Ciclo de Vendas



Código estabelecimento: 706591
 Vendas
 Silveiras
 7050 Montemor-o-Novo
 Telefone e Fax: 266 887 451
 e-mail: info@eb1-vendas-silveiras.rcts.pt

Irradiação	Distância/tempo	Situação do Estabelecimento		Apreciação
		A pé	Em TP	
		-	Todos os alunos (13) utilizavam transporte escolar.	Todos os alunos se encontravam a menos de 16 minutos do estabelecimento, pelo que o critério é perfeitamente cumprido.

	2004/05	2005/06	2006/07	2007/08	2008/09	2009/10	2010/11
Evolução do nº de alunos	16	17	17	18	17	17	16
Critérios de dimensionamento							
Nº máximo de turmas	1	1	1	1	1	1	1
Nº de alunos / sala	16	17	17	18	17	17	16
Área bruta de construção por aluno	12,4	11,6	11,6	11,0	11,6	11,6	12,4
Área de terreno / aluno	76,6	72,1	72,1	68,1	72,1	72,1	76,6

Critérios de localização	Sim	Não
Proximidade a outros equipamentos similares, sub-lotados e em bom estado de conservação	X	
Inserção correcta no tecido urbano	X	
Proximidade e articulação funcional com zonas de residência da população a servir, jardins, parques e equipamentos desportivos, culturais e sociais	X	
Rede de transportes públicos		X
Qualidade ambiental e de serviço por infraestruturas e serviços básicos	X	
Terreno com declives suaves, com segurança geotécnica e com boas condições de salubridade	X	
Inexistência de vizinhanças insalubres ou perigosas	X	
Não atravessamento por linhas aéreas de energia eléctrica	X	

Apreciação geral e recomendações

De 13 alunos, no ano lectivo de 2003/04, este estabelecimento passa a acolher 19 no ano lectivo 2005/06, valor que está acima do projectado. Recomenda-se a manutenção do actual estabelecimento, ainda que este deva ser objecto de monitorização, ano a ano lectivo, de modo a avaliar a sua manutenção.

Escola Básica do 1º Ciclo Nº 1 de Montemor-o-Novo



Código estabelecimento: 706181
 Av. Albino Cró Pimenta de Aguiar
 7050 Montemor-o-Novo
 Telefone e Fax: 266 893 483
 e-mail: info@eb1-montemor-novo-n1.rcts.pt

		Situação do Estabelecimento	Apreciação
Irradiação	Distância/tempo	A pé	Cumpridos os critérios definidos.
		Em TP	

	2004/05	2005/06	2006/07	2007/08	2008/09	2009/10	2010/11
Evolução do nº de alunos	193	196	207	214	205	208	201
Critérios de dimensionamento							
Nº máximo de turmas	9	9	9	9	9	9	9
Nº de alunos / turma	21	22	23	24	23	23	22
Nº de alunos / sala (actual para 7 salas)	28	28	30	31	29	30	29
Área bruta de construção por aluno	5,7	5,7	5,4	5,2	5,4	5,3	5,5
Área de terreno / aluno	30,6	30,1	28,5	27,6	28,8	28,4	29,4

Critérios de localização	Sim	Não
Proximidade a outros equipamentos similares, sub-lotados e em bom estado de conservação	X	
Inserção correcta no tecido urbano	X	
Proximidade e articulação funcional com zonas de residência da população a servir, jardins, parques e equipamentos desportivos, culturais e sociais	X	
Rede de transportes públicos		X
Qualidade ambiental e de serviço por infraestruturas e serviços básicos	X	
Terreno com declives suaves, com segurança geotécnica e com boas condições de salubridade	X	
Inexistência de vizinhanças insalubres ou perigosas	X	
Não atravessamento por linhas aéreas de energia eléctrica	X	

Apreciação geral e recomendações

Recomenda-se a ampliação deste estabelecimento, sobretudo tendo em conta que os valores de população escolar previstos se ajustam aos observados.

Escola Básica do 1º Ciclo Nº 2 de Montemor-o-Novo (Conde Ferreira)



Código estabelecimento: 706004
 Largo da Escola – Nª Sª da Vila
 Montemor-o-Novo
 7050 Montemor-o-Novo
 Telefone e Fax: 266 893 812
 e-mail: info@eb1-montemor-novo-n2.rcts.pt

			Situação do Estabelecimento	Apreciação
Irradiação	Distância/tempo	A pé	88 alunos (93%) deslocava-se a pé, presumindo-se que se encontrassem a menos de 31 minutos (máximo admissível) do estabelecimento.	Cumprer os critérios definidos.
		Em TP	Apenas 7 alunos (cerca de 7%) utilizava transporte escolar, encontrando-se a 30 ou menos minutos do estabelecimento.	

	2004/05	2005/06	2006/07	2007/08	2008/09	2009/10	2010/11
Evolução do nº de alunos	94	96	99	103	99	100	98
Critérios de dimensionamento							
Nº máximo de turmas	4	4	4	4	4	4	4
Nº de alunos / sala	24	24	25	26	25	25	25
Área bruta de construção por aluno	5,9	5,7	5,6	5,3	5,6	5,5	5,6
Área de terreno / aluno	-	-	-	-	-	-	-

Critérios de localização	Sim	Não
Proximidade a outros equipamentos similares, sub-lotados e em bom estado de conservação	X	
Inserção correcta no tecido urbano	X	
Proximidade e articulação funcional com zonas de residência da população a servir, jardins, parques e equipamentos desportivos, culturais e sociais	X	
Rede de transportes públicos		X
Qualidade ambiental e de serviço por infraestruturas e serviços básicos	X	
Terreno com declives suaves, com segurança geotécnica e com boas condições de salubridade	X	
Inexistência de vizinhanças insalubres ou perigosas	X	
Não atravessamento por linhas aéreas de energia eléctrica	X	

Apreciação geral e recomendações

A população escolar prevista está ligeiramente abaixo da observada, pelo que, atendendo ao número de salas do estabelecimento (4) existem riscos de não cumprimento dos critérios de dimensionamento, a que acrescem outros riscos relacionados com a garantia de oferta de um ensino de qualidade. Assim, recomenda-se o estudo para a sua eventual ampliação.

Escola Básica do 1º Ciclo Nº 3 de Montemor-o-Novo



Código estabelecimento: 706537
 Rua Comandante Fragoso, Nª Sª do Bispo
 Montemor-o-Novo
 7050-163 Montemor-o-Novo
 Telefone e Fax: 266 893 192
 e-mail: info@eb1-montemor-novo-n3.rcts.pt

Irradiação	Distância/tempo	Situação do Estabelecimento		Apreciação
		A pé	99% dos alunos deslocava-se a pé, presumindo-se que se encontrassem a menos de 31 minutos (máximo admissível) do estabelecimento.	
Em TP	Apenas 1 aluno utilizava transporte escolar, encontrando-se a 15 ou menos minutos do estabelecimento.			

	2004/05	2005/06	2006/07	2007/08	2008/09	2009/10	2010/11
Evolução do nº de alunos	88	90	93	96	92	94	90
Critérios de dimensionamento							
Nº máximo de turmas	4	4	4	4	4	4	4
Nº de alunos / turma (desejável)	22	23	23	24	23	24	23
Nº de alunos / sala (actual para 2 salas)	44	45	47	48	46	47	45
Área bruta de construção por aluno	3,0	2,9	2,8	2,7	2,9	2,8	2,9
Área de terreno / aluno	30,0	29,4	28,4	27,5	28,7	28,1	29,4

Critérios de localização	Sim	Não
Proximidade a outros equipamentos similares, sub-lotados e em bom estado de conservação	X	
Inserção correcta no tecido urbano	X	
Proximidade e articulação funcional com zonas de residência da população a servir, jardins, parques e equipamentos desportivos, culturais e sociais	X	
Rede de transportes públicos		X
Qualidade ambiental e de serviço por infraestruturas e serviços básicos	X	
Terreno com declives suaves, com segurança geotécnica e com boas condições de salubridade	X	
Inexistência de vizinhanças insalubres ou perigosas	X	
Não atravessamento por linhas aéreas de energia eléctrica	X	

Apreciação geral e recomendações

A população escolar prevista está abaixo da observada, pelo que, atendendo ao número de salas do estabelecimento (2) não é possível cumprir os critérios de dimensionamento. Assim, recomenda-se a sua ampliação.

3.3. Escola Básica do 2º e 3º Ciclos

Os quadros seguintes sistematizam os critérios de dimensionamento e de localização¹⁷, dos estabelecimentos de ensino do 2º e 3º Ciclos do Ensino Básico.

ESCOLA BÁSICA DO 2º E 3º CICLOS - CRITÉRIOS DE DIMENSIONAMENTO E LOCALIZAÇÃO

Critérios de dimensionamento		Preferencial ou Mínimo	Máximo
Irradiação	Distância/tempo	A pé	1,5 km ou 30 min.
		Em TP	-
Nº de alunos / turma ¹⁸		24 alunos	28 alunos
Nº de salas / turma		1	-
Nº de alunos / sala ¹⁸		24 alunos	28 alunos
Área bruta de construção por aluno		8,2 m ²	-
Área de terreno / aluno		26 m ²	-

Critérios de localização
Proximidade a outros equipamentos similares, sub-lotados e em bom estado de conservação
Inserção correcta no tecido urbano
Proximidade e articulação funcional com zonas de residência da população a servir, jardins, parques e equipamentos desportivos, culturais e sociais
Rede de transportes públicos / segurança nos percursos
Qualidade ambiental e de serviço por infraestruturas e serviços básicos
Terreno com declives suaves, com segurança geotécnica e com boas condições de salubridade
Inexistência de vizinhanças insalubres ou perigosas
Não atravessamento por linhas aéreas de energia eléctrica

¹⁷ Direcção-Geral do Ordenamento do Território e Desenvolvimento Urbano – *Normas para a Programação e Caracterização de Equipamentos Colectivos*, DGOTDU, Lisboa, 2002 (Col.: "Colecção Informação", 6).

¹⁸ Despacho nº13 765/2004 (2ª série) de 13 de Julho.

Escola Básica 2º e 3º Ciclo São João de Deus de Montemor-o-Novo



Código estabelecimento: 706800
 Rua Dr. Adriano Vaz Velho, Nª Sª da Vila
 Montemor-o-Novo
 7050-147 Montemor-o-Novo
 Telefone e Fax: 266 893 607
 e-mail: info@eb23-montemor-o-novo.rcts.pt

		Situação do Estabelecimento		Apreciação
Irradiação	Distância/tempo	A pé	Nada se apurou.	Todos os alunos que utilizavam transporte escolar demoravam 60 ou menos minutos na deslocação, pelo que neste aspecto se verificam os critérios definidos.
		Em TP	Apenas se apurou que cerca de 10% dos alunos utilizavam transporte escolar.	

	2004/05	2005/06	2006/07	2007/08	2008/09	2009/10	2010/11
Evolução do nº de alunos – 2º CEB	340	311	299	294	334	344	347
Evolução do nº de alunos – 3º CEB	350	343	323	318	295	289	314
Evolução do nº de alunos – TOTAL	690	654	622	612	629	633	661
Critérios de dimensionamento							
Nº máximo de turmas	26	26	26	26	26	26	26
Nº de alunos / turma	27	25	24	24	24	24	25
Nº de alunos / sala (existente)	15	15	14	14	14	14	15
Área bruta de construção por aluno	-	-	-	-	-	-	-
Área de terreno / aluno	-	-	-	-	-	-	-

Critérios de localização	Sim	Não
Proximidade a outros equipamentos similares, sub-lotados e em bom estado de conservação	X	
Inserção correcta no tecido urbano	X	
Proximidade e articulação funcional com zonas de residência da população a servir, jardins, parques e equipamentos desportivos, culturais e sociais	X	
Rede de transportes públicos	X	
Qualidade ambiental e de serviço por infraestruturas e serviços básicos	X	
Terreno com declives suaves, com segurança geotécnica e com boas condições de salubridade	X	
Inexistência de vizinhanças insalubres ou perigosas	X	
Não atravessamento por linhas aéreas de energia eléctrica	X	

Apreciação geral e recomendações

Apesar de algumas oscilações ao longo dos próximos anos lectivos, a tendência geral é para um ligeiro decréscimo do número de alunos. Considerando o critério de dimensão mínima e máxima das turmas, prevê-se uma redução no número destas de 35 (ano lectivo de 2003/04) para 26 (anos lectivos seguintes).

3.4. Escola Secundária

Os quadros seguintes sistematizam os critérios de dimensionamento e de localização¹⁹, dos estabelecimentos de Ensino Secundário.

ESCOLA SECUNDÁRIA - CRITÉRIOS DE DIMENSIONAMENTO E LOCALIZAÇÃO

Critérios de dimensionamento		Preferencial ou mínimo	Máximo
Irradiação	Distância/tempo	A pé	Até 2 km ou 30 min.
		Em TP	-
Nº de alunos / turma ²⁰		24 alunos	28 alunos
Área bruta de construção por aluno		8,5 m ²	-
Área de terreno / aluno		24 m ²	-

Critérios de localização
Proximidade a outros equipamentos similares, sub-lotados e em bom estado de conservação
Inserção correcta no tecido urbano
Proximidade e articulação funcional com zonas de residência da população a servir, jardins, parques e equipamentos desportivos, culturais e sociais
Rede de transportes públicos / segurança nos percursos
Qualidade ambiental e de serviço por infraestruturas e serviços básicos
Terreno com declives suaves, com segurança geotécnica e com boas condições de salubridade
Inexistência de vizinhanças insalubres ou perigosas
Não atravessamento por linhas aéreas de energia eléctrica

¹⁹ Direcção-Geral do Ordenamento do Território e Desenvolvimento Urbano – *Normas para a Programação e Caracterização de Equipamentos Colectivos*, DGOTDU, Lisboa, 2002 (Col.: "Colecção Informação", 6).

²⁰ Despacho nº13 765/2004 (2ª série) de 13 de Julho.

Escola Secundária com 3º Ciclo do Ensino Básico de Montemor-o-Novo



Código estabelecimento: 706601
 Rua Dr. João Luís Ricardo – Nª Sª da Vila
 Montemor-o-Novo
 7050 Montemor-o-Novo
 Telefone: 266892346 Fax: 266892700
 e-mail: esmnovo2@mail.telepac.pt

		Situação do Estabelecimento	Apreciação
Irradiação	Distância/tempo	A pé	Para a grande maioria dos alunos (62%) não foi possível apurar o meio de transporte utilizado e o tempo de deslocação dispendido, presumindo-se, pelo tipo de resposta dada, que estes se deslocam a pé. No entanto, dada a grande amplitude dos critérios definidos pelo Ministério da Educação, presume-se que estes sejam cumpridos.
		Em TP	

	2004/05	2005/06	2006/07	2007/08	2008/09	2009/10	2010/11
Evolução do nº de alunos – 3º Ciclo	95	90	84	85	77	75	79
Evolução do nº de alunos – Secundário	331	324	306	269	266	250	245
Evolução do nº de alunos – TOTAL (*)	426	414	390	354	343	325	324
Critérios de dimensionamento							
Nº de alunos / sala (**)	13	12	11	10	10	10	10
Área bruta de construção por aluno	-	-	-	-	-	-	-
Área de terreno / aluno	12,3	12,7	13,5	14,8	15,3	16,2	16,2

(*) Valor DREA não tendo em conta a oferta de 3º CEB recorrente, bem assim como a variabilidade da procura de ES recorrente.

(**) Salas existentes (34). Não se tem em conta a afectação de salas ao 3º CEB recorrente.

Critérios de localização	Sim	Não
Proximidade a outros equipamentos similares, sub-lotados e em bom estado de conservação	X	
Inserção correcta no tecido urbano	X	
Proximidade e articulação funcional com zonas de residência da população a servir, jardins, parques e equipamentos desportivos, culturais e sociais	X	
Rede de transportes públicos		X
Qualidade ambiental e de serviço por infraestruturas e serviços básicos	X	
Terreno com declives suaves, com segurança geotécnica e com boas condições de salubridade	X	
Inexistência de vizinhanças insalubres ou perigosas	X	
Não atravessamento por linhas aéreas de energia eléctrica	X	

Apreciação geral e recomendações

Considerando o indicador "área de terreno / aluno" (não foi possível apurar a área bruta de construção), o estabelecimento está dimensionado para 219 alunos (5250 m² / 24 m² por

aluno) ainda que, tendo em conta o número de salas e a dimensão mínima das turmas recomendada pelos critérios de programação do Ministério, esse valor suba para 952 alunos (34 salas de aula x 28 lugares por sala de aula).

A problemática do Ensino Secundário é demasiado complexa para se poderem, com segurança, adiantar previsões relativamente à população escolar futura. Por um lado, é desejável e expectável que as elevadas taxas de abandono e de insucesso (respectivamente 8% e 23%, em média, no ano lectivo de 2003/04) venham a diminuir. Por outro, também é desejável e expectável que ocorra um aumento da taxa de frequência (população escolar real/população escolar potencial) deste nível de ensino, nomeadamente pelo ingresso mais tardio de população que pretende aumentar as suas habilitações (ensino recorrente).

CAPÍTULO V – PROGRAMA DE INTERVENÇÃO

PLANO DE INVESTIMENTOS 2006-2013
FICHAS DE INTERVENÇÃO

1. Identificação:

001/E

Designação:

Escola Básica do 1º Ciclo de Benalfange (a funcionar em S. Geraldo)

Descrição:

Para deixar de funcionar em horário de desdobramento, a escola E.B.1 de Benalfange a partir do próximo ano lectivo 2006/07 vai começar a funcionar nas instalações de S. Geraldo. A escola passará a funcionar em horário normal, as refeições irão ser servidas no "Girassol" – Associação de Protecção Social à População de S. Geraldo, ao abrigo de um protocolo com o Município de Montemor-o-Novo. Para o desenvolvimento das actividades extra-curriculares poderá ser aproveitado o Centro Cultural de S. Geraldo, um espaço polivalente, com ginásio e que não está a ser aproveitado a 100%.

Propõe-se:

- Reparação da cobertura;
- Pavimentos na sala de aula e no átrio de entrada;
- Pintura de paredes interiores e exteriores;
- Substituição de portas interiores e exteriores;
- Construção de novas instalações sanitárias;
- Verificação da rede de esgotos e de águas;
- Colocação de uma bancada de expressão plástica;
- Arranjos exteriores.

Estratégias em que se insere:

Melhoramento das condições de ensino do 1º ciclo e fim do funcionamento em horário de desdobramento.

Prioridade:

1ª

Responsabilidade:

Câmara Municipal de Montemor-o-Novo
Ministério da Educação

Investimento previsto:

Aproximadamente 50.000,00€ + IVA

Informações complementares:

A escola E.B.1 de Benalfange dá resposta à procura de ensino do 1º ciclo numa zona rural bastante extensa incluída entre a cidade de Montemor-o-Novo e a aldeia do Ciborro. Nesta zona existem vários lugares (Foros do Cortiço, S. Geraldo) nos quais residem (dados 2001) 411 habitantes, e muitos montes isolados. Entre o ano lectivo 2000/01 e 2005/06 o número de alunos matriculados variou entre 10 e 15 alunos, todos transportados e alguns residentes em S. Geraldo. O funcionamento desta escola em S. Geraldo vai aproximar a escola da comunidade.

O "Girassol" – Associação de Protecção Social à População de S. Geraldo tem, entre os seus funcionários, duas cozinheiras, e dá apoio domiciliário a 15 idosos.

2. Identificação:

002/E

Designação:**Escola Básica Integrada de Montemor-o-Novo****Descrição:**

Na cidade de Montemor-o-Novo existem dois Jardins de Infância, o JI nº1 com duas salas e o JI nº2 com três salas; estas cinco salas estão cheias (25 alunos em cada sala), existindo lista de espera. Além disso o Jardim de Infância nº2 funciona num edifício que originariamente não foi criado com a intenção de ser um edifício escolar.

Relativamente ao 1º ciclo, na cidade existem três escolas, a EB1 nº1 com 8 turmas, a EB1 nº2 com 4 turmas e a EB1 nº3 com 4 turmas. Algumas turmas estão sobrelotadas (com 26/27 alunos), sendo que o número de alunos nas outras turmas aproxima-se do limite permitido por lei.

Propõe-se a criação de uma Escola Básica Integrada com 4 salas de pré-escolar e 6 salas de 1º ciclo:

- das 4 salas de Jardim de Infância, três são transferidas das salas que actualmente funcionam no JI nº2 e uma é uma sala nova, a criar para satisfazer a procura que actualmente não tem resposta;
- as 6 salas de 1º ciclo são novas.

A Escola Básica Integrada deverá ser equipada com uma sala de biblioteca, uma sala de multimédia, um ginásio com vestiário para as crianças, uma sala de professores, um refeitório com cozinha e zona de armazenamento, uma sala de expressão plástica, uma arrecadação, espaços exteriores com campo de jogos ao ar livre, instalações sanitárias para crianças e instalações sanitárias para adultos.

Estratégias em que se insere:

Melhoramento das condições de educação pré-escolar e do 1º ciclo da cidade.

Articulações:

003/E; 004/E; 005/E

Prioridade:

1ª

Responsabilidade:

Câmara Municipal de Montemor-o-Novo
Ministério da Educação

Investimento previsto:

Aproximadamente 1.500.000,00€ + IVA

Informações complementares:

Com a abertura deste novo estabelecimento de ensino, irá diminuir a pressão nos outros estabelecimentos de ensino. A legislação, seja para o pré-escolar seja para o 1º ciclo, considera que o número de alunos por sala deve ser entre os 20 e os 25. Neste momento as salas de pré-escolar têm todas 25 alunos, e as salas de 1º ciclo têm todas entre 22 e 27 alunos. Portanto, com a criação desta nova escola, há a possibilidade de diminuir o número de alunos a matricular nos próximos anos lectivos nos outros estabelecimentos de educação e ensino, redistribuindo os alunos nas várias turmas.

Também não pode ser considerada a hipótese de instalar estas novas salas no pátio da escola E.B.2,3 S. João de Deus, pois este estabelecimento de ensino já tem (no ano lectivo 2005/06) 645 alunos.

3. Identificação:

003/E

Designação:

Escola Básica do 1º Ciclo nº1 de Montemor-o-Novo

Descrição:

Na sequência do fim do funcionamento em horário de desdobramento da escola E.B.1 nº3 de Montemor-o-Novo, surge a necessidade de construir duas novas salas na cidade. A proposta é de construir estas duas salas no pátio da escola E.B.1 nº1 de Montemor-o-Novo.

Relativamente às instalações já existentes propõe-se:

- Reparação da cobertura;
- Reparação de rebocos externos e internos;
- Pavimentos da sala de aula, do átrio, das zonas de recreio coberto e da sala dos professores;
- Remodelação das instalações sanitárias;
- Substituição das instalações eléctricas;
- Pintura de paredes interiores e exteriores;
- Substituição de portas interiores;
- Colocação de oito bancadas de expressão plástica;
- Colocação de rampas de acesso a deficientes;
- Arranjo da vedação;
- Arranjos exteriores.

A escola já tem biblioteca, refeitório escolar e pode usufruir das instalações do ATL – Centro Lúdico, situado junto à escola, para a realização de algumas actividades extra-curriculares, nomeadamente expressão motora, dança e música.

A construção da Escola Básica Integrada na cidade de Montemor-o-Novo irá reduzir o número de alunos por turma, que neste momento está mesmo no limite previsto pela lei, aumentando a qualidade dos serviços educativos oferecidos à população.

Estratégias em que se insere:

Melhoramento da qualidade do ensino no 1º ciclo.

Articulações:

005/E; 002/E

Prioridade:

1ª

Responsabilidade:

Câmara Municipal de Montemor-o-Novo
Ministério da Educação

Investimento previsto:

Aproximadamente 642.000,00€ + IVA

Informações complementares:

A escola E.B.1 nº1 de Montemor-o-Novo é o maior estabelecimento de ensino do 1º ciclo do concelho de Montemor-o-Novo, sendo que no ano lectivo 2005/06 estão matriculados 190 alunos. As condições deste estabelecimento de ensino são bastante boas: tem biblioteca, refeitório escolar e a possibilidade de utilizar as instalações do ATL – Centro Lúdico. Contudo algumas obras de modernização dos espaços e de adaptação às novas actividades extra-curriculares são sempre precisas.

4. Identificação:

004/E

Designação:**Escola Básica do 1º Ciclo nº2 de Montemor-o-Novo****Descrição:**

A escola E.B.1 nº2 de Montemor-o-Novo tem sala de refeições e biblioteca; as refeições são confeccionadas no refeitório escolar de Montemor-o-Novo e transportadas em malas térmicas. Para a realização das actividades extra-curriculares deverá ser estudada a melhor solução: existe um pátio com campo de futebol e poderá equacionar-se a possibilidade de utilizar uma parte do pátio para realização destas actividades.

Propõe-se:

- Reparação da cobertura;
- Remodelação das instalações sanitárias;
- Reparação de rebocos externos e internos;
- Substituição das instalações eléctricas;
- Pavimentos da sala de aula, do átrio, da zona de lanches, das instalações sanitárias e do corredor;
- Substituição de portas interiores e exteriores;
- Substituição de janelas;
- Colocação de quatro bancadas de expressão plástica;
- Pintura de paredes interiores e exteriores;
- Arranjo da vedação;
- Arranjos exteriores.

Estratégias em que se insere:

Melhoramento das condições do ensino do 1º ciclo.

Articulações:

002/E

Prioridade:

2ª

Responsabilidade:

Câmara Municipal de Montemor-o-Novo
Ministério da Educação

Investimento previsto:

Aproximadamente 196.000,00€ + IVA.

Informações complementares:

O número de alunos matriculados nas turmas da escola E.B.1 nº2 de Montemor-o-Novo está mesmo no limite do previsto por lei. Com a construção da Escola Básica Integrada na cidade de Montemor-o-Novo este número possivelmente irá reduzir, aumentando a qualidade dos serviços educativos e o espaço disponível para a realização das várias actividades.

5. Identificação:

005/E

Designação:**Escola Básica do 1º Ciclo nº3 de Montemor-o-Novo****Descrição:**

Na sequência do fim do funcionamento em horário de desdobramento da escola E.B.1 nº3 de Montemor-o-Novo, surge a necessidade de construir duas novas salas na cidade. A proposta é de construir estas duas salas no pátio da escola E.B.1 nº1 de Montemor-o-Novo, ficando a escola E.B.1 nº3 de Montemor-o-Novo com apenas duas turmas a funcionar em horário normal.

Na escola existe uma biblioteca escolar.

Actualmente existe a possibilidade de os alunos beneficiarem das refeições, deslocando-se ao refeitório escolar de Montemor-o-Novo; contudo, considerando que a escola funciona em horário de desdobramento, são muito poucos os alunos que beneficiam deste serviço.

Propõe-se:

- Reparação da cobertura;
- Recreio coberto no exterior;
- Remodelação das instalações sanitárias;
- Reparação de rebocos externos e internos;
- Pavimentos da sala de aula, do átrio de entrada, da zona de lanches, das instalações sanitárias, da sala dos professores e da biblioteca;
- Substituição de portas interiores e exteriores;
- Substituição de janelas;
- Substituição das instalações eléctricas;
- Pintura de paredes interiores e exteriores;
- Colocação de rampas de acesso a deficientes;
- Colocação de duas bancadas de expressão plástica;
- Arranjos exteriores.

A construção da Escola Básica Integrada na cidade de Montemor-o-Novo irá reduzir o

número de alunos por turma, que neste momento está mesmo no limite previsto pela lei, aumentando a qualidade dos serviços educativos oferecidos à população.

Estratégias em que se insere:

Melhoramento da qualidade do ensino no 1º ciclo.

Articulações:

003/E; 002/E

Prioridade:

1ª

Responsabilidade:

Câmara Municipal de Montemor-o-Novo
Ministério da Educação

Investimento previsto:

Aproximadamente 213.000,00€ + IVA.

Informações complementares:

Neste momento a escola E.B.1 nº3 de Montemor-o-Novo funciona em horário de desdobramento: é prioridade do Município pôr todos os estabelecimentos de ensino do concelho a funcionar em horário normal. Não é possível a construção de mais salas neste edifício, portanto estudou-se a possibilidade de construir as duas salas no pátio da escola E.B.1 nº1. Com esta mudança, nesta escola ficarão a funcionar apenas duas turmas.

É de esperar que, quando a escola começar a funcionar em horário normal, muitos alunos quererão beneficiar do serviço de refeições. Neste sentido, a construção da nova Escola Básica Integrada com um novo refeitório escolar irá melhorar o funcionamento deste serviço e diminuir a pressão que se poderá gerar no refeitório escolar já existente.

6. Identificação:

006/E

Designação:**Escola Básica do 1º Ciclo de Cabrela****Descrição:**

A escola E.B.1 de Cabrela já tem refeitório escolar e funciona em horário normal. As actividades extra-curriculares (expressão plástica, biblioteca, sala de informática) poderão ser realizadas na sala devoluta onde funcionou o E.B.M. de Cabrela até ao ano lectivo 2003/04 e onde agora funciona o ATL – Centro Lúdico. Para a expressão motora poderá ser aproveitado o equipamento existente na freguesia, nomeadamente o Polidesportivo da Casa do Povo de Cabrela, que já oferece o seu espaço aos alunos da escola para a realização de aulas de música.

Propõe-se:

- Reparação da cobertura;
- Pavimentos da sala de aula, da zona de lanches, das instalações sanitárias e do átrio de entrada;
- Remodelação das instalações sanitárias;
- Reparação de rebocos externos e internos;
- Substituição das portas interiores e exteriores;
- Substituição das janelas;
- Vedação;
- Substituição das instalações eléctrica;
- Pintura de paredes interiores e exteriores;
- Colocação de uma bancada de expressão plástica;
- Arranjos exteriores.

Estratégias em que se insere:

Melhoramento das condições no ensino do 1º ciclo numa zona rural carenciada.

Prioridade:

2ª

Responsabilidade:

Câmara Municipal de Montemor-o-Novo

Ministério da Educação

Investimento previsto:

Aproximadamente 115.000,00€ + IVA.

Informações complementares:

A escola de Cabrela situa-se na sede de freguesia da freguesia maior do concelho de Montemor-o-Novo. Existem equipamentos na freguesia, tal como a Casa do Povo e uma sala devoluta na escola, onde actualmente funciona o ATL – Centro Lúdico. Existe também a Santa Casa da Misericórdia de Cabrela, onde funciona a valência de Creche e Jardim de Infância, e que no ano lectivo 2005/06 dá resposta a 23 crianças (10 na Creche e 13 no Jardim de Infância). Existe também o refeitório escolar onde trabalha uma cozinheira, funcionária do Município de Montemor-o-Novo.

7. Identificação:

007/E

Designação:

Escola Básica do 1º Ciclo do Ciborro

Descrição:

As refeições aos alunos matriculados na E.B.1 do Ciborro são confeccionadas e servidas no Centro Social e Paroquial do Ciborro, ao abrigo de um protocolo estabelecido entre a IPSS e o Município de Montemor-o-Novo. As actividades extra-curriculares poderão ser realizadas na Casa do Povo do Ciborro que dista cerca de 100m.

Propõe-se:

- Reparação da cobertura;
- Pavimentos da sala de aula, da zona de lanches, das instalações sanitárias, da sala de professores, da biblioteca e do átrio;
- Remodelação das instalações sanitárias;
- Substituição das instalações eléctrica;
- Reparação de rebocos externos e internos;
- Substituição das portas interiores e exteriores;
- Substituição das janelas;
- Vedação;
- Pintura de paredes interiores e exteriores;
- Colocação de duas bancadas de expressão plástica;
- Arranjos exteriores.

Estratégias em que se insere:

Melhoramento da qualidade do ensino do 1º ciclo.

Prioridade:

2ª

Responsabilidade:

Câmara Municipal de Montemor-o-Novo
Ministério da Educação

Investimento previsto:

Aproximadamente 125.000,00€ + IVA.

Informações complementares:

No Centro Social e Paroquial do Ciborro funcionam as valências de Creche e de Jardim de Infância, e no ano lectivo 2005/06 estão matriculados na IPSS 24 alunos.

8. Identificação:

008/E

Designação:**Escola Básica do 1º Ciclo de Vendas****Descrição:**

As refeições aos alunos da escola E.B.1 de Vendas são confeccionadas e servidas no refeitório escolar das Silveiras. As actividades extra-curriculares poderão ser desenvolvidas no Centro Cultural de Silveiras e no Polidesportivo da Junta de Freguesia das Silveiras, situado muito próximo do estabelecimento de ensino.

Propõe-se:

- Reparação da cobertura;
- Pavimentos da sala de aula, da zona de lanches, das instalações sanitárias e do átrio de entrada;
- Remodelação das instalações sanitárias;
- Substituição das instalações eléctrica;
- Substituição das portas interiores e exteriores;
- Substituição das janelas;
- Vedação;
- Reparação de rebocos externos e internos;
- Pintura de paredes interiores e exteriores;
- Colocação de uma bancada de expressão plástica;
- Arranjos exteriores.

Estratégias em que se insere:

Melhoramento das condições de ensino do 1º ciclo.

Prioridade:

2ª

Responsabilidade:

Câmara Municipal de Montemor-o-Novo
Ministério da Educação

Investimento previsto:

Aproximadamente 173.000,00€ + IVA.

9. Identificação:

009/E

Designação:**Escola Básica do 1º Ciclo de Cortiçadas de Lavre****Descrição:**

As refeições dos alunos matriculados na escola E.B.1 de Cortiçadas de Lavre são confeccionadas na cozinha do Centro Cultural de Cortiçadas de Lavre, onde trabalha uma cozinheira funcionária do Município de Montemor-o-Novo, transportadas em malas térmicas apropriadas para transporte de alimentos e servidas na galeria da escola, onde funciona uma sala de refeições. Propõe-se a construção de uma sala de refeições com cozinha e com instalações sanitárias no pátio da escola, por forma a devolver os alpendres cobertos aos alunos.

As actividades extra-curriculares poderão ser realizadas na sala devoluta existente. A expressão motora poderá ser realizada no Polidesportivo e no Centro Cultural, Recreativo e Desportivo de Cortiçadas de Lavre.

Propõe-se:

- Reparação da cobertura;
- Pavimentos da sala de aula, do recreio coberto, das instalações sanitárias, do átrio de entrada e da sala dos professores;
- Remodelação das instalações sanitárias;
- Substituição das instalações eléctrica;
- Substituição das portas interiores e exteriores;
- Substituição das janelas;
- Reparação de rebocos externos e internos;
- Vedação;
- Pintura de paredes interiores e exteriores
- Colocação de duas bancadas de expressão plástica;
- Arranjos exteriores.

Estratégias em que se insere:

Melhoramento das condições do ensino do 1º ciclo.

Prioridade:

2ª

Responsabilidade:

Câmara Municipal de Montemor-o-Novo
Ministério da Educação

Investimento previsto:

Aproximadamente 367.000,00€ + IVA.

Informações complementares:

Na freguesia funcionam, no mesmo edifício, o pré-escolar e o 1º ciclo, existindo uma sala devoluta. O Centro Cultural de Cortiçadas de Lavre tem um espaço amplo e subaproveitado que pode ser utilizada para a realização de algumas actividades.

10. Identificação:

010/E

Designação:**Escola Básica do 1º Ciclo de Lavre****Descrição:**

As refeições aos alunos matriculados na escola E.B.1 de Lavre são servidas pelo Centro Social e Paroquial de Santo António – Lavre (com limite máximo de número de alunos) por protocolo assinado entre o Município de Montemor-o-Novo e esta entidade.

Pretende-se transferir a sala do Jardim de Infância para o edifício onde funciona actualmente o 1º ciclo ficando assim todo o edifício disponível para as actividades do pré-escolar, por forma a dar resposta à componente de apoio à família. Uma vez que o Jardim de Infância ficava no edifício que se destinava à Cantina Escolar, com a sua saída para as instalações anteriormente propostas, reactiva-se a Cantina Escolar de Lavre.

Paralelamente, far-se-á a requalificação do edifício existente no mesmo pátio da cantina para receber as duas salas do 1º ciclo, construindo também a sala de professores e o ginásio. Para as outras actividades extra-curriculares, poderão ser utilizadas as instalações da Casa do Povo de Lavre e do Gimno-desportivo de Lavre que dista cerca de 20 metros.

Propõe-se:

- Reparação da cobertura;
- Pavimentos da sala de aula e do átrio de entrada;
- Substituição das instalações eléctrica;
- Substituição das portas interiores e exteriores;
- Substituição das janelas;
- Vedação;
- Reparação de rebocos externos e internos;
- Pintura de paredes interiores e exteriores;
- Colocação de duas bancadas de expressão plástica;

– Arranjos exteriores.

Estratégias em que se insere:

Melhoramento das condições de ensino do 1º ciclo.

Prioridade:

1ª

Responsabilidade:

Câmara Municipal de Montemor-o-Novo
Ministério da Educação

Investimento previsto:

Aproximadamente 575.000,00€ + IVA.

Informações complementares:

Na freguesia de Lavre funciona uma IPSS, na qual estão matriculados, no ano lectivo 2005/06, 52 alunos (26 no Jardim de Infância e 26 na Creche). Também funciona o Jardim de Infância de Rede Pública, onde estão matriculados 15 alunos. Portanto está garantida a continuidade no 1º ciclo para os próximos anos, o que justifica o investimento neste estabelecimento de ensino.

11. Identificação:

011/E

Designação:

Escola Básica do 1º Ciclo de S. Cristóvão

Descrição:

As refeições servidas aos alunos da escola E.B.1 de S. Cristóvão são confeccionadas no Centro Social e Paroquial de S. Cristóvão e servidas na Sala Polivalente da Junta de Freguesia de S. Cristóvão. Para a realização das actividades extra-curriculares poderá ser utilizado o salão da Sociedade Recreativa do Grupo União Sancristovense e a sala devoluta no edifício do 1º ciclo.

Propõe-se a construção de uma sala de refeições com cozinha e com instalações sanitárias, e de um polivalente.

Propõe-se para a escola:

- Reparação da cobertura;
- Pavimentos da sala de aula e do átrio de entrada;
- Remodelação das instalações sanitárias;
- Substituição das instalações eléctrica;
- Reparação de rebocos externos e internos;
- Substituição das portas interiores e exteriores;
- Substituição das janelas;
- Vedação;
- Colocação de duas bancadas de expressão plástica;
- Arranjos exteriores.

Estratégias em que se insere:

Melhoramento das condições de ensino do 1º ciclo.

Prioridade:

2ª

Responsabilidade:

Câmara Municipal de Montemor-o-Novo
Ministério da Educação

Investimento previsto:

Aproximadamente 490.000,00€ + IVA.

12. Identificação:

012/E

Designação:**Escola Básica do 1º Ciclo de S. Mateus****Descrição:**

Na escola de S. Mateus funcionam actualmente uma sala de Jardim de Infância e duas turmas de 1º ciclo; a escola tem um refeitório escolar. A sala de Jardim de Infância irá ser transferida para uma sala devoluta do 1º ciclo.

A partir do ano lectivo 2006/07 prevê-se o funcionamento de três salas para o 1º ciclo.

Na sequência das novas regras para o fornecimento das refeições escolares, torna-se necessária a requalificação do refeitório escolar.

Algumas actividades extra-curriculares poderão ser desenvolvidas nas salas da escola, mas existe a possibilidade de se construir um ginásio, devido ao elevado número de alunos matriculados no estabelecimento de ensino e à distância da escola de equipamentos pré-existent.

Com maior urgência, propõe-se:

- Reparação da cobertura;
- Pavimentos da sala de aula e do átrio;
- Substituição das instalações eléctricas;
- Reparação de rebocos externos;
- Vedação;
- Espaços de Jogos e Recreio;
- Arranjos Exteriores;
- Colocação de rampas de acesso a deficientes;
- Remodelação das instalações sanitárias;
- Recreio coberto;
- Criação de sala para Biblioteca;
- Criação de sala de apoio aos professores;
- Criação de compartimento para arrumo;

- Colocação de quatro bancadas de expressão plástica;
- Arranjos exteriores.

Estratégias em que se insere:

Melhoramento das condições de ensino do 1º ciclo.

Prioridade:

1ª

Responsabilidade:

Câmara Municipal de Montemor-o-Novo
Ministério da Educação

Investimento previsto:

Aproximadamente 268.570,00€ + IVA.

Informações complementares:

A escola de S. Mateus está situada na zona rural próxima da cidade e dá resposta não só aos residentes nesta área mas também a residentes na cidade. Tem Jardim de Infância, 1º ciclo e Refeitório Escolar.

13. Identificação:

013/E

Designação:

Escola Básica do 1º Ciclo de Santiago do Escoural

Descrição:

Na freguesia de Santiago do Escoural, existem dois edifícios escolares, um onde funcionam duas salas de 1º ciclo e a biblioteca escolar e o outro onde funcionam o Jardim de Infância, a sala de refeições e onde existe uma sala devoluta.

As refeições aos alunos da escola E.B.1 de Santiago do Escoural são confeccionadas num restaurante da vila e servidas nas instalações do Jardim de Infância de Santiago do Escoural onde funciona a sala de refeições.

No edifício da escola do 1º ciclo funciona a biblioteca escolar.

Para a realização das actividades extra-curriculares, poderá ser aproveitada a sala existente no primeiro andar do edifício onde funciona o Jardim de Infância, sendo que este edifício também precisa de algumas obras. Pondera-se a possibilidade de construção de um polivalente no pátio do edifício onde funcionam o 1º ciclo e a biblioteca escolar para desenvolvimento das actividades de expressão motora e dança. Também se poderá pensar em utilizar a Sociedade Recreativa Escouralense para a realização das restantes actividades; nesta sociedade também existe uma biblioteca.

Propõe-se, para o edifício onde funcionam as salas de aula:

- Pavimentos da sala de aula, da zona de lanches, das instalações sanitárias, da sala de professores e do átrio de entrada;
- Remodelação das instalações sanitárias;
- Substituição das instalações eléctrica;
- Substituição das portas interiores e exteriores;
- Substituição das janelas;
- Vedação;
- Reparação de rebocos externos e internos;
- Pintura de paredes interiores e exteriores;
- Arranjos exteriores.

Para o edifício do refeitório e da sala das actividades extra-curriculares, propõe-se:

- Reparação da cobertura;
- Construção da cozinha;
- Pavimentos da sala de aula, da zona de lanches, das instalações sanitárias, da sala de professores e do átrio de entrada;
- Remodelação das instalações sanitárias;
- Substituição das instalações eléctrica;
- Substituição das portas interiores e exteriores;
- Substituição das janelas;
- Vedação;
- Reparação de rebocos externos e internos;
- Pintura de paredes interiores e exteriores;
- Reparação de rebocos externos e internos;
- Arranjos exteriores.

Estratégias em que se insere:

Melhoramento das condições de ensino do 1º ciclo.

Prioridade:

2ª

Responsabilidade:

Câmara Municipal de Montemor-o-Novo
Ministério da Educação

Investimento previsto:

Aproximadamente 405.000,00€ + IVA.

Informações complementares:

No ano lectivo 2006/07 a escola E.B.1 de Casa Branca vai fechar e os alunos desta localidade irão ser transferidos para a escola E.B.1 de Santiago do Escoural. Portanto a escola, que já dispõe de refeitório e de biblioteca, necessitará de novos espaços para a realização de actividades extra-curriculares, sobretudo considerando que alguns alunos residem fora da localidade de Santiago do Escoural.

14. Identificação:

014/E

Designação:**Escola Básica do 1º Ciclo de Foros de Vale Figueira****Descrição:**

No ano lectivo 2005/06 no Jardim de Infância de Foros de Vale Figueira estão matriculados 25 alunos, existindo lista de espera e crianças que se deslocam para outras freguesias (Lavre) para ter acesso à educação pré-escolar. Considerando que a freguesia de Foros de Vale Figueira apresentou nos últimos anos uma evolução positiva da população residente, prevê-se a necessidade de construir um edifício para o 1º ciclo. O novo edifício deverá ser equipado com três salas de aula, um ginásio com vestiário para as crianças, uma biblioteca com sala de multimédia, uma sala de professores, uma sala de expressão plástica, espaços exteriores com campos de jogos ao ar livre, instalações sanitárias para crianças e instalações sanitárias para adultos. Esta construção irá disponibilizar duas salas de Jardim de Infância aos alunos da freguesia.

As refeições aos alunos matriculados na escola E.B.1 de Foros de Vale Figueira são servidas e confeccionadas no refeitório escolar de Foros de Vale Figueira; contudo e tendo em vista a possível expansão do número de alunos, é necessária a ampliação do refeitório escolar.

No edifício da escola propõe-se:

- Reparação da cobertura;
- Substituição das instalações eléctrica;
- Vedação;
- Colocação de rampas de acesso a deficientes;
- Remodelação das instalações sanitárias;
- Recreio coberto;
- Criação de espaços de arrumos;
- Colocação de duas bancadas de expressão plástica;
- Reparação de rebocos;

- Substituição das portas interiores e exteriores;
- Substituição das janelas;
- Pintura de paredes interiores e exteriores;
- Colocação de duas bancadas de expressão plástica;
- Arranjos exteriores.

Para a realização das actividades extra-curriculares poderão ser utilizadas as instalações do Centro Cultural de Foros de Vale Figueira e do Centro Lúdico.

Estratégias em que se insere:

Melhoramento das condições de educação pré-escolar e do 1º ciclo.

Prioridade:

1ª

Responsabilidade:

Câmara Municipal de Montemor-o-Novo
Ministério da Educação

Investimento previsto:

Aproximadamente 807.000,00€ + IVA.

Informações complementares:

A freguesia de Foros de Vale Figueira foi a única freguesia rural do concelho de Montemor-o-Novo a ter uma evolução positiva no número de residentes nos últimos 10 anos (de 1991 a 2001 a população residente aumentou de 9%). É de considerar que muitas famílias jovens que recentemente se mudaram para o concelho de Montemor-o-Novo estabeleceram a própria residência nesta freguesia. Torna-se portanto necessária a abertura de uma nova sala de Jardim de Infância, da ampliação do refeitório escolar e do melhoramento das condições do ensino do 1º ciclo, tendo em consideração que o número de alunos no 1º ciclo no ano lectivo 2005/06 situa-se no limite de capacidade do estabelecimento de ensino e que as perspectivas para o futuro não são de diminuição.

15. Identificação:

015/E

Designação:

Escola Básica do 1º Ciclo de Benalfange (a funcionar em S. Geraldo) – Equipamento

Descrição:

A escola de Benalfange vai começar a funcionar nas instalações de S. Geraldo a partir do ano lectivo 2006/07. O equipamento existente actualmente na escola de Benalfange vai ser transferido para as novas instalações, contudo irá ser necessário adquirir novos equipamentos, nomeadamente: mobiliário, material didáctico, material informático e desportivo, sobretudo para tornar possível a realização das novas actividades extra-curriculares.

Estratégias em que se insere:

Melhoramento das condições de ensino do 1º ciclo.

Articulações:

001/E

Prioridade:

1ª

Responsabilidade:

Câmara Municipal de Montemor-o-Novo

Investimento previsto:

5.000,00€ + IVA

16. Identificação:

016/E

Designação:

Escola Básica Integrada de Montemor-o-Novo – Equipamento

Descrição:

A Escola Básica Integrada de Montemor-o-Novo vai ter 6 salas de 1º ciclo; a escola vai ser construída de raiz não tendo a disposição nenhum equipamento. Será necessário adquirir novo mobiliário, material didático, material informático e desportivo.

Estratégias em que se insere:

Melhoramento das condições de ensino do 1º ciclo.

Articulações:

002/E

Prioridade:

1ª

Responsabilidade:

Câmara Municipal de Montemor-o-Novo

Investimento previsto:

30.000,00€ + IVA

17. Identificação:

017/E

Designação:

Escola Básica do 1º Ciclo nº1 de Montemor-o-Novo – Equipamento

Descrição:

Actualmente a E.B.1 nº1 de Montemor-o-Novo tem 8 salas de 1º ciclo mas vai passar a ter 10 salas. É necessário adquirir novo mobiliário, material didáctico, material informático e desportivo para as salas novas e renovar o equipamento das salas já existentes.

Estratégias em que se insere:

Melhoramento das condições de ensino do 1º ciclo.

Articulações:

003/E

Prioridade:

1ª

Responsabilidade:

Câmara Municipal de Montemor-o-Novo

Investimento previsto:

50.000,00€ + IVA

18. Identificação:

018/E

Designação:

Escola Básica do 1º Ciclo nº2 de Montemor-o-Novo – Equipamento

Descrição:

A E.B.1 nº2 de Montemor-o-Novo tem 4 salas de 1º ciclo. É necessário renovar o mobiliário das salas e adquirir material didático, material informático e desportivo.

Estratégias em que se insere:

Melhoramento das condições de ensino do 1º ciclo.

Articulações:

004/E

Prioridade:

1ª

Responsabilidade:

Câmara Municipal de Montemor-o-Novo

Investimento previsto:

20.000,00€ + IVA

19. Identificação:

019/E

Designação:

Escola Básica do 1º Ciclo nº3 de Montemor-o-Novo – Equipamento

Descrição:

Com o fim do funcionamento em horário de desdobramento a escola E.B.1 nº3 de Montemor-o-Novo vai passar a ter 2 salas. É necessário renovar o mobiliário das salas e adquirir material didático, material informático e desportivo.

Estratégias em que se insere:

Melhoramento das condições de ensino do 1º ciclo.

Articulações:

005/E

Prioridade:

1ª

Responsabilidade:

Câmara Municipal de Montemor-o-Novo

Investimento previsto:

10.000,00€ + IVA

20. Identificação:

020/E

Designação:

Escola Básica do 1º Ciclo de Cabrela – Equipamento

Descrição:

Na E.B.1 de Cabrela só funciona uma sala com cerca de 10 alunos. É necessário renovar o mobiliário das salas e adquirir material didático, material informático e desportivo.

Estratégias em que se insere:

Melhoramento das condições de ensino do 1º ciclo.

Articulações:

006/E

Prioridade:

1ª

Responsabilidade:

Câmara Municipal de Montemor-o-Novo

Investimento previsto:

5.000,00€ + IVA

21. Identificação:

021/E

Designação:

Escola Básica do 1º Ciclo do Ciborro – Equipamento

Descrição:

Na E.B.1 do Ciborro funcionam duas salas com cerca de 15 alunos em cada sala. É necessário renovar o mobiliário das salas e adquirir material didático, material informático e desportivo.

Estratégias em que se insere:

Melhoramento das condições de ensino do 1º ciclo.

Articulações:

007/E

Prioridade:

1ª

Responsabilidade:

Câmara Municipal de Montemor-o-Novo

Investimento previsto:

10.000,00€ + IVA

22. Identificação:

022/E

Designação:

Escola Básica do 1º Ciclo de Vendas – Equipamento

Descrição:

Na E.B.1 de Vendas funciona uma sala com cerca de 20 alunos. É necessário renovar o mobiliário das salas e adquirir material didático, material informático e desportivo.

Estratégias em que se insere:

Melhoramento das condições de ensino do 1º ciclo.

Articulações:

008/E

Prioridade:

1ª

Responsabilidade:

Câmara Municipal de Montemor-o-Novo

Investimento previsto:

5.000,00€ + IVA

23. Identificação:

023/E

Designação:

Escola Básica do 1º Ciclo de Cortiçadas de Lavre – Equipamento

Descrição:

Na E.B.1 de Cortiçadas de Lavre funcionam duas salas com cerca de 15 alunos em cada sala. É necessário renovar o mobiliário das salas e adquirir material didático, material informático e desportivo.

Estratégias em que se insere:

Melhoramento das condições de ensino do 1º ciclo.

Articulações:

009/E

Prioridade:

1ª

Responsabilidade:

Câmara Municipal de Montemor-o-Novo

Investimento previsto:

10.000,00€ + IVA

24. Identificação:

024/E

Designação:

Escola Básica do 1º Ciclo de Lavre – Equipamento

Descrição:

Na E.B.1 de Lavre funcionam duas salas com cerca de 15 alunos em cada sala. É necessário renovar o mobiliário das salas e adquirir material didático, material informático e desportivo.

Estratégias em que se insere:

Melhoramento das condições de ensino do 1º ciclo.

Articulações:

010/E

Prioridade:

1ª

Responsabilidade:

Câmara Municipal de Montemor-o-Novo

Investimento previsto:

10.000,00€ + IVA

25. Identificação:

025/E

Designação:

Escola Básica do 1º Ciclo de S. Cristóvão – Equipamento

Descrição:

Na E.B.1 de S. Cristóvão funcionam duas salas com cerca de 10 alunos em cada sala. É necessário renovar o mobiliário das salas e adquirir material didático, material informático e desportivo.

Estratégias em que se insere:

Melhoramento das condições de ensino do 1º ciclo.

Articulações:

011/E

Prioridade:

1ª

Responsabilidade:

Câmara Municipal de Montemor-o-Novo

Investimento previsto:

10.000,00€ + IVA

26. Identificação:

026/E

Designação:

Escola Básica do 1º Ciclo de S. Mateus – Equipamento

Descrição:

Na E.B.1 de S. Mateus funcionam actualmente duas salas com cerca de 20 alunos em cada sala. Mas durante o ano lectivo 2004/05 funcionavam três turmas e é possível que no ano lectivo 2006/07 funcionem três salas. É necessário renovar o mobiliário das salas e adquirir material didáctico, material informático e desportivo.

Estratégias em que se insere:

Melhoramento das condições de ensino do 1º ciclo.

Articulações:

012/E

Prioridade:

1ª

Responsabilidade:

Câmara Municipal de Montemor-o-Novo

Investimento previsto:

15.000,00€ + IVA

27. Identificação:

027/E

Designação:

Escola Básica do 1º Ciclo de Santiago do Escoural – Equipamento

Descrição:

Na E.B.1 de Santiago do Escoural funcionam actualmente duas salas com cerca de 20 alunos em cada sala. É necessário renovar o mobiliário das salas e adquirir material didáctico, material informático e desportivo.

Estratégias em que se insere:

Melhoramento das condições de ensino do 1º ciclo.

Articulações:

013/E

Prioridade:

1ª

Responsabilidade:

Câmara Municipal de Montemor-o-Novo

Investimento previsto:

10.000,00€ + IVA

28. Identificação:

028/E

Designação:

Escola Básica do 1º Ciclo de Foros de Vale Figueira – Equipamento

Descrição:

Na E.B.1 de Foros de Vale Figueira funcionam actualmente duas salas com cerca de 25 alunos em cada sala. Com a construção do novo edifício para o 1º ciclo irão começar a funcionar três salas. É necessário renovar o mobiliário das salas e adquirir material didáctico, material informático e desportivo.

Estratégias em que se insere:

Melhoramento das condições de ensino do 1º ciclo.

Articulações:

014/E

Prioridade:

1ª

Responsabilidade:

Câmara Municipal de Montemor-o-Novo

Investimento previsto:

15.000,00€ + IVA

CAPÍTULO VI – SISTEMA DE MONITORIZAÇÃO DA CARTA EDUCATIVA

1. INTRODUÇÃO

A Carta Educativa do concelho de Montemor-o-Novo, sendo um documento estratégico elaborado para um período de duração de dez anos (apesar de susceptível de revisão ao fim de cinco), é um dos instrumentos de um processo de planeamento mais vasto e parte integrante do PDM que, naturalmente, vai estar sujeita a um aprofundamento sucessivo e a uma actualização decorrente da sua monitorização.

A monitorização é um procedimento fundamental para permitir acompanhar e supervisionar o processo de implementação da Carta Educativa e, assim, identificarem-se possíveis desvios face ao programado ou esperado, facto que pressupõe a existência de um adequado sistema de informação.

Considera-se que as principais dimensões operacionais do sistema de monitorização da Carta Educativa, a incluir na estrutura de uma Base de Dados própria, são as seguintes:

- Enunciado das acções previstas, incluindo o seu faseamento e decurso temporal (nomeadamente, data de início e data de fim);
- Quantificação das metas globais de desempenho do sistema educativo e da rede escolar e a sua evolução temporal (ano a ano, pelo menos);
- Identificação de desvios entre o realizado e o programado que possam comprometer o alcance das metas ou que sugiram a alteração dos objectivos e reformulações da própria Carta Educativa.

A monitorização deve ter no mínimo uma base anual, que incorpore o próprio processo de planeamento de cada novo ano lectivo.

A tarefa de gestão e alimentação de uma Base de Dados deverá estar centralizada em cada município, afectando um técnico da Divisão de Educação, mas deverá ser apoiada pela Associação de Municípios e pelo Agrupamento Educativo, assim como por dados e informação disponibilizados pela DREN e GIASE, e por solicitação periódica de estudos de enquadramento e informação estruturada.

O Conselho Municipal de Educação será a entidade por excelência de acompanhamento do processo e de avaliação periódica dos resultados que sustentarão o relatório anual de execução.

De acordo com o GIASE, os elementos de referência a utilizar na definição de um roteiro para a monitorização da Carta Educativa são os que constam no quadro seguinte:

Actividades Prévias	Elaboração do plano de actividades e faseamento do projecto; Escolha dos técnicos e dos meios a envolver; Definição de metodologias de recolha e tratamento da informação; (...)		
	DIMENSÕES		
COMPONENTES	Recolha, tratamento e disponibilização da informação	Transformação da informação em instrumentos de acção	Avaliação de resultados
Actividades	Criação de uma BD com informação entendida relevante; Quantificação das metas (globais e seu escalonamento no tempo); Identificação de indicadores-chave de progresso; (...)	Identificação das acções/mecanismos por objectivo, escalonadas no tempo; Definição das medidas a adoptar e impactos (globais e para cada momento) esperados respectivos; Desencadeamento de acções/mecanismos de correcção, quando e se necessários; Eventual reformulação de objectivos, perante desvios significativos que comprometam resultados; (...)	Relatório das acções, resultados e impactos; Comparação (por fase) dos resultados esperados e atingidos; Identificação dos factores críticos de sucesso; (...)
Agentes	Gestor do processo; Técnicos municipais de educação; (...)	Gestor do processo; Técnicos municipais de educação; Executivo municipal; Conselho municipal de educação; (...)	Gestor do processo; Técnicos municipais de educação; Executivo municipal; Conselho municipal de educação; (...)
Competências	Planeamento e organização; Produção de Indicadores estatísticos; (...)	Gestão de projectos e de processos; Monitorização e avaliação de sistemas; (...)	Descentração e análise crítica; Auto-avaliação; (...)

Fonte: www.giase.min-edu.pt/CartasEducativas/monitorizacao.pdf

Como exemplo de indicadores-chave de desempenho ou de progresso, que devem ser fornecidos pelas várias escolas ou agrupamentos e pelos departamentos do Ministério da Educação (DREN e GIASE), eventualmente a centralizar na Associação de Municípios, a título de enquadramento da evolução da situação em cada concelho referem-se os seguintes:

- Taxa de escolarização e de pré-escolarização;

- Número de alunos por estabelecimento;
- Número de alunos por ano/ciclo de ensino;
- Taxa de ocupação dos estabelecimentos de ensino;
- População em idade escolar;
- Estado de conservação dos edifícios;
- Taxa de insucesso/desistência.

Ao nível do relatório final que deu origem à Carta Educativa, foram disponibilizadas informações relevantes que devem ser objecto de actualização anual. Esta informação pode ainda, nalguns casos, ser complementada com outros dados a serem obtidos directamente nos serviços oficiais (DRE, GIASE) ligados ao sector da Educação, e na Câmara Municipal, assim como na que é decorrente do tratamento periódico de instrumentos de inquérito ou das regulares actividades de acompanhamento por parte do departamento municipal ligado às questões da educação e da formação, por exemplo.

Relativamente aos conteúdos informativos da Base de Dados a constituir para a monitorização da Carta Educativa, considera-se ser necessário contemplarem-se quatro grandes temas:

A - Procura de Educação e de Ensino

- Evolução da população escolar nos últimos 5 anos, por estabelecimento de educação e ensino (com dados de localização) e ano de escolaridade e níveis de educação e ensino (pré-escolar, 1º, 2º e 3º ciclos do Ensino Básico, secundário geral, secundário tecnológico, ensino profissional por cursos e ensino recorrente);
- Previsão da evolução da população, por idade ano a ano, por estabelecimento, por freguesia e agrupamento por idade e ano de escolaridade por níveis de educação e ensino.

B- Recursos Físicos

- Evolução da população pré-escolar e escolar e taxas de ocupação nos últimos cinco anos por estabelecimento (JI, 1º Ciclo, 2º Ciclo, 3º Ciclo e Secundário);

- Rede de Educação Extra-Escolar e Ensino Recorrente (por cursos sócio educativos, de alfabetização e educação de adultos, e respectivo número de formandos);
- Rede de Educação Especial – Crianças / alunos (com especificação de tipo de deficiência) e pelos graus de educação e ensino (pré-escolar, EB1, EB2,3 / ES);
- Caracterização das instalações dos 1º, 2º e 3º Ciclos do Ensino Básico e Ensino Secundário (por estabelecimento, ano de construção, tipo de construção, salas específicas, instalações gimno-desportivas e espaços de apoio);
- Segurança existente nos estabelecimentos de educação e de ensino (sistema de alarme, iluminação interior e exterior, saídas de emergência, plano de evacuação, guarda nocturno, sinalização, tipo de sinalização, passadeiras, e passagens aéreas).

C - Informação SIG

A informação cartográfica é fundamental para a operacionalização da Carta Educativa e a sua articulação com o PDM e outras figuras de PMOT. Trata-se de informação cartográfica digital de base do Concelho (em formato.shp) com a seguinte informação vectorial: arruamentos, edifícios, rede viária primária, e secundária, linhas de água, altimetria, etc. (preferencialmente, no mínimo, à escala 1/10000). De entre os exemplos de representação e ferramentas úteis construídas ou utilizadas, algumas delas já à disposição da Câmara Municipal, ou já em uso na AMDE, referem-se:

- BGRI 2001 (base geográfica de referência do censo de 2001, do INE);
- localização dos edifícios e/ equipamentos da rede educativa e tipologia (público e privado com geo-referenciação);
- localização de outros equipamentos colectivos complementares e respectivas tipologias;
- rede de transportes públicos e transportes escolares (pelo menos, com cartografia dos percursos e paragens), sobrejacente à rede de acessibilidades e de serviços de transporte que servem o município;
- situação e propostas do PDM (em vigor e em revisão) relativamente à rede escolar, à hierarquização dos aglomerados e à dotação funcional dos equipamentos.

D – Informação de retorno derivada das actividades do Gabinete de Informação e Avaliação do Sistema de Educativo – GIASE

A informação recolhida pelo Gabinete de Informação e Avaliação do Sistema Educativo – GIASE –, do Ministério da Educação, a partir dos modelos 400 e 700, utilizados anualmente pelos serviços do Ministério no âmbito da sua actividade de planeamento e produção de estatísticas, constitui um instrumento, não só útil para o apoio à elaboração da Carta Educativa, como para a sua monitorização. Relativamente à população escolar e aos recursos afectos ao sistema educativo, os resultados do processo de inquirição conduzido pelo GIASE, revelam, para cada estabelecimento e agrupamento, informação quanto aos diferentes níveis e cursos ministrados e respectiva frequência – número de alunos e número de turmas (pré-escolar, básico e secundário, ensino regular e ensino recorrente, 10º profissionalizante, Ensino Artístico Especializado, CET, Currículos alternativos no 3º Ciclo do EB). Pode ainda ser obtida informação relativamente ao pessoal docente em exercício (por nível de ensino com e sem funções lectivas) e por pessoal não docente (número de pessoas segundo a função - de apoio sócio-educativo, pedagógico, saúde e serviços sociais -, de gestão e administração e de manutenção e serviços). Desse processo de inquirição resulta ainda a disponibilização de informação quanto aos recursos físicos / tecnológicos, designadamente: número de salas (salas de aula, salas específicas, laboratórios de informática) e equipamentos (centros de recursos e nº de computadores por função - com e sem ligação à Internet).

2. APRESENTAÇÃO DO SISTEMA SIM_CE



2.1. Objectivo

O objectivo do Sistema de informação e monitorização das Cartas Educativas (SIM_CE) é o de permitir aos municípios uma ferramenta interactiva onde estejam armazenados os dados referentes ao sistema educativo do Concelho sendo possível o tratamento da informação nela constante.

2.2. Potencial

O SIM_CE apresenta-se como directamente contributivo para a verificação das condições actuais e evoluções/tendências do sistema educativo, nomeadamente no que respeita:

- à gestão dos equipamentos escolares, através:
 - do conhecimento dos dados existentes de forma integrada;

- da possibilidade de verificação da sua evolução temporal;
- à gestão de recursos da autarquia:
 - possibilitando a adequação dos serviços prestados (nomeadamente transporte escolar, refeições, equipamentos desportivos e culturais de apoio, equipamento escolar);
 - possibilitando a rendibilização dos recursos escolares e dos equipamentos de serviço à população.

O SIM_CE apresenta-se, assim, como uma ferramenta de auxílio à gestão autárquica permitindo a verificação das características locais da rede escolar concelhia.

2.3. O Sistema

O SIM_CE foi montado sobre a plataforma Microsoft® Access® que permite a elaboração de bases de dados em suporte digital devolvendo relatórios simples ou dinâmicos dos dados, permitindo a exportação directa para a folha de cálculo Microsoft® Excel®.

A compatibilidade com outras plataformas não foi testada mas é possível que a abertura do SIM_CE possa ser efectuada em plataformas compatíveis com o formato *.mdb na sua versão 2000 ou superior.

Apresenta-se, de seguida, o SIM_CE.

Ao abrir a Base visualiza-se um Painel de Entrada que, para além da opção de saída da aplicação, apresenta, de momento, 2 opções:

- ✓ Dados gerais por estabelecimento de ensino;
- ✓ Dados de caracterização por estabelecimento de ensino.



Este painel de navegação poderá acolher ligações a relatórios e exportações para outros formatos como sejam folha de cálculo ou processador de texto.

A base de dados encontra-se sem qualquer codificação ou restrição pelo que a adaptação da mesma às necessidades específicas de cada autarquia está assegurada, sendo necessário elaborar os respectivos relatórios. O conhecimento de utilização do programa para edição é necessário apenas para efectuar relatórios ou alterações estruturais. Não são requeridos quaisquer conhecimentos aprofundados sobre Bases de Dados para a manipulação do SIM_Ce para além do conhecimento ao nível de utilizador.

Seguindo a opção dos dados gerais por estabelecimento é possível verificar quais os estabelecimentos associados ao município e os respectivos dados gerais como: designação, tipo e códigos de estabelecimento e agrupamento, morada, contactos e pessoa responsável, tal como se pode verificar na imagem seguinte.

Nesta parte é ainda possível, para além da edição dos dados, a inclusão de novos estabelecimentos através de botão próprio ou apagar outros, consoante as necessidades.

O correcto preenchimento dos dados desta sub-base é essencial, pois será através desta que se preencherão os dados de caracterização dos estabelecimentos. Apagar

um registo nesta sub-base implicará a perda de dados na base de caracterização do estabelecimento, pelo que qualquer acção de remoção de um registo deverá ser cuidadosamente decidida.

A Base referente ao estabelecimento, mais complexa e que apresenta os dados essenciais para a monitorização, é acedida através do Painel Principal no comando "Dados de caracterização por estabelecimento de ensino" e apresenta-se da seguinte forma:

The screenshot shows the 'Form' for 'caract_geral_estab' in the SIM_CE system. The interface is divided into several sections:

- Header:** Includes the logo for 'amde' (Associação de Municípios do Distrito de Évora) and 'sim_ce sistema de informação e monitorização das cartas educativas'.
- Navigation:** A 'SAIR' button is located in the top left.
- Form Fields:**
 - 'N.º de Referência: 75', 'Ano: 2003', and 'Inquérito Recebido? SIM'.
 - 'Estabelecimento:' dropdown menu.
 - 'Ano de Construção:' and 'Ano lectivo do 1º Funcionamento:' input fields.
 - 'Áreas' section with 'Total:', 'Implantação (A1)', and 'Construção (AC):' fields, each with a 'm2' unit and a help icon.
 - 'Pisos:' dropdown menu set to '1'.
 - 'Estado de Conservação (Geral)' dropdown menu set to 'RAZOÁVEL'.
 - 'Observações (Estado Conserv.):' text area.
- EDIFÍCIOS Table:**

Tipo de edifício	Nº de edif.	Área de impl.	Nº de pisos	Área brut.	Estado de conservação (g)	Observações
	1	0	1	0		
*	0	0	0	0		
- TURMAS/ALUNOS Table:**

Tipo de turma	Nº de turmas	Nº de alunos	Alunos com deficiência (nº)	Turmas com alunos p
1º ANOS	1	4	0	
2º ANOS	1	3	0	
4º ANOS	1	4	0	
3º ANOS	1	4	0	
*	0	0		

A estrutura do SIM_CE baseia-se em 2 dados de cabeçalho, o número de Referência (**único para cada inquérito**) e o ano de resposta, por se pretender que a cada ano se proceda a uma actualização dos dados constantes no sistema. Sem o preenchimento destes dois campos será impossível efectuar qualquer trabalho de

análise ou relatório uma vez que só através destas referências se poderão estruturar os relatórios de forma coerente e eficaz.

A escolha do estabelecimento é automática, como referido anteriormente, pelo que não será necessário alterar os dados referentes a cada um deles em cada ano, mantendo-se as características gerais como contactos, nome, agrupamento, de forma a facilitar o manuseamento e a agilização do sistema.

ASSOCIAÇÃO DE MUNICÍPIOS
DO DISTRITO DE EVORA

75 Ano: 2003 Inquérito Recebido? SIM

Estabelecimento: [Ver detalhes Estabelecim](#)

Ano de Construção:

Áreas

Total: m2 [?](#)

Estado de Conser

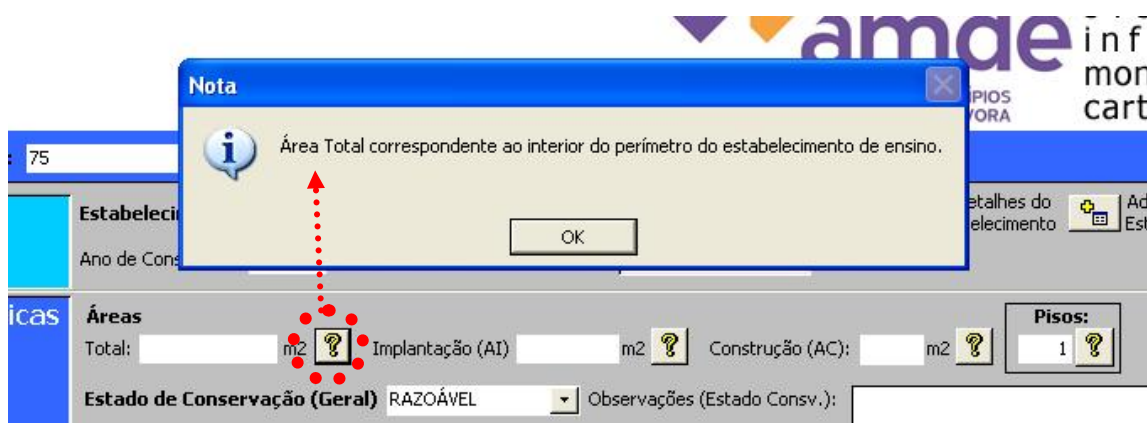
EB1 de Afifeira
EB1 de Aguiar
EB1 de Aldeias de Montalvo
EB1 de Bardera
EB1 de Beja
EB1 de Cabrela
EB1 de Campinho
EB1 de Compa de Misericórdia

EDIFÍCIOS SALAS SALAS (RESUMO) RECINTOS DESPORTIVOS INSTALAÇÕES SANITÁRIAS CANTINA, BAR,

	Tipo de edificio	Nº de edit	Área de ir	Nº de piso	Área brut	Estado de conservaçaõ
▶		1	0	1	0	
*		0	0	0	0	

A partir deste quadro é também possível abrir o formulário de estabelecimento, onde se efectuarão as alterações que tenham ocorrido ou se poderão verificar os dados do estabelecimento em referência.

A caracterização física do estabelecimento surge como segunda tarefa a preencher (ou visualizar). O conhecimento acerca das áreas que cada estabelecimento apresenta são essenciais, por exemplo, para o dimensionamento do equipamento. Como tal, e por ter sido verificada alguma dificuldade no entendimento dos conceitos de área(s), apresentam-se as definições que foram consideradas no sistema e que estão acessíveis ao premir o ponto de interrogação amarelo.



Carregando em "OK" a janela de aviso fecha-se.

Após estes dados de caracterização física apresenta-se um quadro com várias opções:

EDIFÍCIOS							
SALAS							
SALAS (RESUMO)							
RECINTOS DESPORTIVOS							
INSTALAÇÕES SANITÁRIAS							
CANTINA, BAR, BIBLIOTECA E LIVRARIA							
SEGURANÇA							
	Tipo de edifício	Nº de edif.	Área de ir	Nº de pisos	Área brut	Estado de conservação (g)	Observações
▶		1	0	1	0		
*		0	0	0	0		

Record: 1 of 1

Edifícios – Onde se colocam as características físicas dos edifícios por tipo de edifício ou (se entendido) por edifício.

Salas – Onde são colocadas as características das salas, por tipo de sala (lista fechada) e com referência às características físicas e ao mobiliário e material existente. Aqui incluem-se os laboratórios e as salas de apoio e a referência à existência de computador e ligação à internet.

Salas (Resumo) – Resumo automático dos dados relativos às salas.

Características Físicas

Áreas: Total: m2 ? Implantação (AI): m2 ? Construção (AC): m2 ? PISOS: 1 ?

Estado de Conservação (Geral) RAZOÁVEL Observações (Estado Conserv.):

EDIFÍCIOS | SALAS | SALAS (RESUMO) | RECINTOS DESPORTIVOS | INSTALAÇÕES SANITÁRIAS | CANTINA, BAR, BIBLIOTECA E LIVRARIA | SEGURANÇA

NÃO ALTERAR DADOS (Não editável, deverá ir a Salas e fazer as alterações necessárias)
Para ver os dados actualizados queira carregar em CTRL +F9

	Nº total de salas	Tipo de sala	Área média das salas (m2)	Capacidade total das salas (nº de alunos)	Nº total de comput
▶	1		0	0	
	2	Aula	40	40	

Record: 14 | 1 | of 2

ALUNOS E FUNCIONÁRIOS

TURMAS(ALLINOS) | TURMAS(ALLINOS (RESUMO)) | ALLINOS(RESIDÊNCIA) | PESSOAL DOCENTE | PESSOAL NÃO DOCENTE | PESSOAL TOTAL (RESUMO)

TABELA COM DADOS AUTOMÁTICOS, NÃO PREENCHER

Tipo de turma	Nº de alunos	Nº de turri	Nº de turmas com alu	Nº de alunos por tur	% de alunos portadores de deficiência
▶ 1º ANOS	4	1		4,0	0,0
2º ANOS	3	1		3,0	0,0

Para actualização dos dados poderá ser necessário premir em simultâneo as teclas Control (ctrl) e F9.

Recintos desportivos – Onde surgem as informações sobre os recintos desportivos que são utilizados pelo estabelecimento, quer se encontrem no interior do mesmo, quer se localizem noutra local (caso onde se interroga a distância e a forma de deslocação).

Instalações sanitárias – dados gerais sobre estas infraestruturas.

Cantina, Bar, Biblioteca e Livraria – Onde se incluem as questões a elas relacionadas, quer do ponto de vista físico quer do ponto de vista da utilização.

Segurança – Onde estão as questões relativas à segurança do estabelecimento.

De igual forma, para a caracterização dos alunos, professores e funcionários, apresenta-se um quadro idêntico onde são colocados os dados a eles referentes, incluindo meios e tempos de deslocação, dados referentes às turmas, pessoal docente e não docente.

ALUNOS E FUNCIONÁRIOS

TURMAS(ALLINOS) | TURMAS(ALLINOS (RESUMO)) | ALLINOS(RESIDÊNCIA) | PESSOAL DOCENTE | PESSOAL NÃO DOCENTE | PESSOAL TOTAL (RESUMO)

Tipo de turma	Nº de turmas	Nº de alunos	Alunos com deficiência (nº)	Turmas com alunos p
▶ 1º ANOS	1	4	0	
2º ANOS	1	3	0	
4º ANOS	1	4	0	
3º ANOS	1	4	0	
*	0	0		

Record: 1 | 1 | of 4

Record: 14 | 1 | of 21

Turmas – Dados por tipo de turma (Ano).

Turmas/Alunos Resumo – Resumo dos dados referentes às turmas e alunos com apresentação de rácios.

TABELA COM DADOS AUTOMÁTICOS, NÃO PREENCHER						
Tipo de turma	Nº de alunos	Nº de turra	Nº de turmas com alu	Nº de alunos por tur	% de alunos portadores de deficiência	
1º ANOS	4	1		4,0	0,0	
2º ANOS	3	1		3,0	0,0	
4º ANOS	4	1		4,0	0,0	
3º ANOS	4	1		4,0	0,0	

Alunos/Residência – dados referentes ao local de residência dos alunos do estabelecimento, às distâncias/tempo do mesmo e à forma de deslocação.

Pessoal Docente – Por grupo de docência e número de professores.

Pessoal não Docente – Número de funcionários por tipo (incluindo um campo aberto para outros).

Pessoal Resumo – Apresenta o número total de funcionários por função que desempenham.

2.4. Conclusão

O sistema apresentado permite uma monitorização dos estabelecimentos e da rede escolar do município e tem potencialidade para incluir outros campos que se verifiquem necessários assim como relatórios tipo e resumos.

A estruturação dos registos por ano permite a verificação da evolução e tendências futuras quer por estabelecimento quer, de forma global, para toda a rede escolar.

ANEXO 1

ESTABELECIMENTOS DESACTIVADOS

Escola Primária do Gradil

Código estabelecimento:

Telefone e Fax:

Alunos Inscritos no Ano Lectivo 2003/2004		-
N.º de Funcionários		-
N.º de Professores		-
CARACTERIZAÇÃO FÍSICA GERAL	Área de Terreno (m ²)	-
	Área Bruta de Construção (m ²)	-
	N.º de Edifícios	-
	N.º de Pisos	-
	Ano de Construção	-
	Estado de Conservação	-
SALAS DE AULA	N.º de Salas	-
	Área Média por Sala (m ²)	-
	N.º de Lugares por Sala	-
	Estado de Conservação das Salas	-
	Estado de Conservação do Mobiliário	-
SALAS ESPECIFICAS	N.º Salas de Professores	-
	N.º Salas para Administração	-
	N.º de Laboratórios	-
	N.º de Oficinas	-
	N.º de Salas com Computadores para uso dos alunos	-
ESPAÇOS DE APOIO	Biblioteca	-
	Livraria/papelaria	-
	Cantina	-
	Bar	-
	Recreio	-
INST. DESPORTIVAS	Campo de Jogos	-
	Ginásio	-
	Balneários	-
SEGURANÇA E TRANSPORTES	Estabelecimento Vedado	-
	Porteiro à Entrada	-
	Paragem de transportes públicos perto da Escola	-
	Estacionamento para professores, funcionários ou alunos	-
	Local próprio para viaturas em espera	-
	Passadeiras devidamente sinalizadas	-
Obs		

Escola Primária de Cúpid

Código estabelecimento:

Telefone e Fax:

Alunos Inscritos no Ano Lectivo 2003/2004		-
N.º de Funcionários		-
N.º de Professores		-
CARACTERIZAÇÃO FÍSICA GERAL	Área de Terreno (m ²)	-
	Área Bruta de Construção (m ²)	-
	N.º de Edifícios	-
	N.º de Pisos	-
	Ano de Construção	-
	Estado de Conservação	-
SALAS DE AULA	N.º de Salas	-
	Área Média por Sala (m ²)	-
	N.º de Lugares por Sala	-
	Estado de Conservação das Salas	-
	Estado de Conservação do Mobiliário	-
SALAS ESPECIFICAS	N.º Salas de Professores	-
	N.º Salas para Administração	-
	N.º de Laboratórios	-
	N.º de Oficinas	-
	N.º de Salas com Computadores para uso dos alunos	-
ESPAÇOS DE APOIO	Biblioteca	-
	Livraria/papelaria	-
	Cantina	-
	Bar	-
	Recreio	-
INST. DESPORTIVAS	Campo de Jogos	-
	Ginásio	-
	Balneários	-
SEGURANÇA E TRANSPORTES	Estabelecimento Vedado	-
	Porteiro à Entrada	-
	Paragem de transportes públicos perto da Escola	-
	Estacionamento para professores, funcionários ou alunos	-
	Local próprio para viaturas em espera	-
	Passadeiras devidamente sinalizadas	-
Obs		

Escola Primária da Represa

Código estabelecimento:

Telefone e Fax:

Alunos Inscritos no Ano Lectivo 2003/2004		-
N.º de Funcionários		-
N.º de Professores		-
CARACTERIZAÇÃO FÍSICA GERAL	Área de Terreno (m ²)	-
	Área Bruta de Construção (m ²)	-
	N.º de Edifícios	-
	N.º de Pisos	-
	Ano de Construção	-
	Estado de Conservação	-
SALAS DE AULA	N.º de Salas	-
	Área Média por Sala (m ²)	-
	N.º de Lugares por Sala	-
	Estado de Conservação das Salas	-
	Estado de Conservação do Mobiliário	-
SALAS ESPECIFICAS	N.º Salas de Professores	-
	N.º Salas para Administração	-
	N.º de Laboratórios	-
	N.º de Oficinas	-
	N.º de Salas com Computadores para uso dos alunos	-
ESPAÇOS DE APOIO	Biblioteca	-
	Livraria/papelaria	-
	Cantina	-
	Bar	-
	Recreio	-
INST. DESPORTIVAS	Campo de Jogos	-
	Ginásio	-
	Balneários	-
SEGURANÇA E TRANSPORTES	Estabelecimento Vedado	-
	Porteiro à Entrada	-
	Paragem de transportes públicos perto da Escola	-
	Estacionamento para professores, funcionários ou alunos	-
	Local próprio para viaturas em espera	-
	Passadeiras devidamente sinalizadas	-
Obs		

Escola Primária do Rio Mourinho

Código estabelecimento:

Telefone e Fax:

Alunos Inscritos no Ano Lectivo 2003/2004		-
N.º de Funcionários		-
N.º de Professores		-
CARACTERIZAÇÃO FÍSICA GERAL	Área de Terreno (m ²)	-
	Área Bruta de Construção (m ²)	-
	N.º de Edifícios	-
	N.º de Pisos	-
	Ano de Construção	-
	Estado de Conservação	-
SALAS DE AULA	N.º de Salas	-
	Área Média por Sala (m ²)	-
	N.º de Lugares por Sala	-
	Estado de Conservação das Salas	-
	Estado de Conservação do Mobiliário	-
SALAS ESPECIFICAS	N.º Salas de Professores	-
	N.º Salas para Administração	-
	N.º de Laboratórios	-
	N.º de Oficinas	-
	N.º de Salas com Computadores para uso dos alunos	-
ESPAÇOS DE APOIO	Biblioteca	-
	Livraria/papelaria	-
	Cantina	-
	Bar	-
	Recreio	-
INST. DESPORTIVAS	Campo de Jogos	-
	Ginásio	-
	Balneários	-
SEGURANÇA E TRANSPORTES	Estabelecimento Vedado	-
	Porteiro à Entrada	-
	Paragem de transportes públicos perto da Escola	-
	Estacionamento para professores, funcionários ou alunos	-
	Local próprio para viaturas em espera	-
	Passadeiras devidamente sinalizadas	-
Obs		

Escola Primária de Monte dos Frades

Código estabelecimento: 706360

Telefone e Fax:

Alunos Inscritos no Ano Lectivo 2003/2004		-
N.º de Funcionários		-
N.º de Professores		-
CARACTERIZAÇÃO FÍSICA GERAL	Área de Terreno (m ²)	-
	Área Bruta de Construção (m ²)	-
	N.º de Edifícios	-
	N.º de Pisos	-
	Ano de Construção	-
	Estado de Conservação	-
SALAS DE AULA	N.º de Salas	-
	Área Média por Sala (m ²)	-
	N.º de Lugares por Sala	-
	Estado de Conservação das Salas	-
	Estado de Conservação do Mobiliário	-
SALAS ESPECIFICAS	N.º Salas de Professores	-
	N.º Salas para Administração	-
	N.º de Laboratórios	-
	N.º de Oficinas	-
	N.º de Salas com Computadores para uso dos alunos	-
ESPAÇOS DE APOIO	Biblioteca	-
	Livraria/papelaria	-
	Cantina	-
	Bar	-
	Recreio	-
INST. DESPORTIVAS	Campo de Jogos	-
	Ginásio	-
	Balneários	-
SEGURANÇA E TRANSPORTES	Estabelecimento Vedado	-
	Porteiro à Entrada	-
	Paragem de transportes públicos perto da Escola	-
	Estacionamento para professores, funcionários ou alunos	-
	Local próprio para viaturas em espera	-
	Passadeiras devidamente sinalizadas	-
Obs		

Escola Primária de Freixo do Meio

Código estabelecimento:

Telefone e Fax:

Alunos Inscritos no Ano Lectivo 2003/2004		-
N.º de Funcionários		-
N.º de Professores		-
CARACTERIZAÇÃO FÍSICA GERAL	Área de Terreno (m ²)	-
	Área Bruta de Construção (m ²)	-
	N.º de Edifícios	-
	N.º de Pisos	-
	Ano de Construção	-
	Estado de Conservação	-
SALAS DE AULA	N.º de Salas	-
	Área Média por Sala (m ²)	-
	N.º de Lugares por Sala	-
	Estado de Conservação das Salas	-
	Estado de Conservação do Mobiliário	-
SALAS ESPECIFICAS	N.º Salas de Professores	-
	N.º Salas para Administração	-
	N.º de Laboratórios	-
	N.º de Oficinas	-
	N.º de Salas com Computadores para uso dos alunos	-
ESPAÇOS DE APOIO	Biblioteca	-
	Livraria/papelaria	-
	Cantina	-
	Bar	-
	Recreio	-
INST. DESPORTIVAS	Campo de Jogos	-
	Ginásio	-
	Balneários	-
SEGURANÇA E TRANSPORTES	Estabelecimento Vedado	-
	Porteiro à Entrada	-
	Paragem de transportes públicos perto da Escola	-
	Estacionamento para professores, funcionários ou alunos	-
	Local próprio para viaturas em espera	-
	Passadeiras devidamente sinalizadas	-
Obs		

Escola Primária de Pêro Negro

Código estabelecimento:

Telefone e Fax:

Alunos Inscritos no Ano Lectivo 2003/2004		-
N.º de Funcionários		-
N.º de Professores		-
CARACTERIZAÇÃO FÍSICA GERAL	Área de Terreno (m ²)	-
	Área Bruta de Construção (m ²)	-
	N.º de Edifícios	-
	N.º de Pisos	-
	Ano de Construção	-
	Estado de Conservação	-
SALAS DE AULA	N.º de Salas	-
	Área Média por Sala (m ²)	-
	N.º de Lugares por Sala	-
	Estado de Conservação das Salas	-
	Estado de Conservação do Mobiliário	-
SALAS ESPECIFICAS	N.º Salas de Professores	-
	N.º Salas para Administração	-
	N.º de Laboratórios	-
	N.º de Oficinas	-
	N.º de Salas com Computadores para uso dos alunos	-
ESPAÇOS DE APOIO	Biblioteca	-
	Livraria/papelaria	-
	Cantina	-
	Bar	-
	Recreio	-
INST. DESPORTIVAS	Campo de Jogos	-
	Ginásio	-
	Balneários	-
SEGURANÇA E TRANSPORTES	Estabelecimento Vedado	-
	Porteiro à Entrada	-
	Paragem de transportes públicos perto da Escola	-
	Estacionamento para professores, funcionários ou alunos	-
	Local próprio para viaturas em espera	-
	Passadeiras devidamente sinalizadas	-
Obs		

Escola Primária de Colónias

Código estabelecimento:

Telefone e Fax:

Alunos Inscritos no Ano Lectivo 2003/2004		-
N.º de Funcionários		-
N.º de Professores		-
CARACTERIZAÇÃO FÍSICA GERAL	Área de Terreno (m ²)	-
	Área Bruta de Construção (m ²)	-
	N.º de Edifícios	-
	N.º de Pisos	-
	Ano de Construção	-
	Estado de Conservação	-
SALAS DE AULA	N.º de Salas	-
	Área Média por Sala (m ²)	-
	N.º de Lugares por Sala	-
	Estado de Conservação das Salas	-
	Estado de Conservação do Mobiliário	-
SALAS ESPECIFICAS	N.º Salas de Professores	-
	N.º Salas para Administração	-
	N.º de Laboratórios	-
	N.º de Oficinas	-
	N.º de Salas com Computadores para uso dos alunos	-
ESPAÇOS DE APOIO	Biblioteca	-
	Livraria/papelaria	-
	Cantina	-
	Bar	-
	Recreio	-
INST. DESPORTIVAS	Campo de Jogos	-
	Ginásio	-
	Balneários	-
SEGURANÇA E TRANSPORTES	Estabelecimento Vedado	-
	Porteiro à Entrada	-
	Paragem de transportes públicos perto da Escola	-
	Estacionamento para professores, funcionários ou alunos	-
	Local próprio para viaturas em espera	-
	Passadeiras devidamente sinalizadas	-
Obs		

Escola Básica do 1º Ciclo nº2 de Foros de Vale Figueira

Código estabelecimento:

Telefone e Fax:

Alunos Inscritos no Ano Lectivo 2003/2004		-
N.º de Funcionários		-
N.º de Professores		-
CARACTERIZAÇÃO FÍSICA GERAL	Área de Terreno (m ²)	-
	Área Bruta de Construção (m ²)	-
	N.º de Edifícios	-
	N.º de Pisos	-
	Ano de Construção	-
	Estado de Conservação	-
SALAS DE AULA	N.º de Salas	-
	Área Média por Sala (m ²)	-
	N.º de Lugares por Sala	-
	Estado de Conservação das Salas	-
	Estado de Conservação do Mobiliário	-
SALAS ESPECIFICAS	N.º Salas de Professores	-
	N.º Salas para Administração	-
	N.º de Laboratórios	-
	N.º de Oficinas	-
	N.º de Salas com Computadores para uso dos alunos	-
ESPAÇOS DE APOIO	Biblioteca	-
	Livraria/papelaria	-
	Cantina	-
	Bar	-
	Recreio	-
INST. DESPORTIVAS	Campo de Jogos	-
	Ginásio	-
	Balneários	-
SEGURANÇA E TRANSPORTES	Estabelecimento Vedado	-
	Porteiro à Entrada	-
	Paragem de transportes públicos perto da Escola	-
	Estacionamento para professores, funcionários ou alunos	-
	Local próprio para viaturas em espera	-
	Passadeiras devidamente sinalizadas	-
Obs		

ANEXO 2
ESTABELECIMENTOS SUSPENSOS

Escola Primária de Arneiros

Código estabelecimento: 706833

Telefone e Fax:

Alunos Inscritos no Ano Lectivo 2003/2004		-
N.º de Funcionários		-
N.º de Professores		-
CARACTERIZAÇÃO FÍSICA GERAL	Área de Terreno (m ²)	-
	Área Bruta de Construção (m ²)	-
	N.º de Edifícios	-
	N.º de Pisos	-
	Ano de Construção	-
	Estado de Conservação	-
SALAS DE AULA	N.º de Salas	-
	Área Média por Sala (m ²)	-
	N.º de Lugares por Sala	-
	Estado de Conservação das Salas	-
	Estado de Conservação do Mobiliário	-
SALAS ESPECIFICAS	N.º Salas de Professores	-
	N.º Salas para Administração	-
	N.º de Laboratórios	-
	N.º de Oficinas	-
	N.º de Salas com Computadores para uso dos alunos	-
ESPAÇOS DE APOIO	Biblioteca	-
	Livraria/papelaria	-
	Cantina	-
	Bar	-
	Recreio	-
INST. DESPORTIVAS	Campo de Jogos	-
	Ginásio	-
	Balneários	-
SEGURANÇA E TRANSPORTES	Estabelecimento Vedado	-
	Porteiro à Entrada	-
	Paragem de transportes públicos perto da Escola	-
	Estacionamento para professores, funcionários ou alunos	-
	Local próprio para viaturas em espera	-
	Passadeiras devidamente sinalizadas	-
Obs		

Escola Primária de Safira

Código estabelecimento: 706998

Telefone e Fax:

Alunos Inscritos no Ano Lectivo 2003/2004		-
N.º de Funcionários		-
N.º de Professores		-
CARACTERIZAÇÃO FÍSICA GERAL	Área de Terreno (m ²)	-
	Área Bruta de Construção (m ²)	-
	N.º de Edifícios	-
	N.º de Pisos	-
	Ano de Construção	-
	Estado de Conservação	-
SALAS DE AULA	N.º de Salas	-
	Área Média por Sala (m ²)	-
	N.º de Lugares por Sala	-
	Estado de Conservação das Salas	-
	Estado de Conservação do Mobiliário	-
SALAS ESPECIFICAS	N.º Salas de Professores	-
	N.º Salas para Administração	-
	N.º de Laboratórios	-
	N.º de Oficinas	-
	N.º de Salas com Computadores para uso dos alunos	-
ESPAÇOS DE APOIO	Biblioteca	-
	Livraria/papelaria	-
	Cantina	-
	Bar	-
	Recreio	-
INST. DESPORTIVAS	Campo de Jogos	-
	Ginásio	-
	Balneários	-
SEGURANÇA E TRANSPORTES	Estabelecimento Vedado	-
	Porteiro à Entrada	-
	Paragem de transportes públicos perto da Escola	-
	Estacionamento para professores, funcionários ou alunos	-
	Local próprio para viaturas em espera	-
Passadeiras devidamente sinalizadas	-	
Obs		

Escola Primária de Vale de Ancho

Código estabelecimento: 706300

Telefone e Fax:

Alunos Inscritos no Ano Lectivo 2003/2004		-
N.º de Funcionários		-
N.º de Professores		-
CARACTERIZAÇÃO FÍSICA GERAL	Área de Terreno (m ²)	-
	Área Bruta de Construção (m ²)	-
	N.º de Edifícios	-
	N.º de Pisos	-
	Ano de Construção	-
	Estado de Conservação	-
SALAS DE AULA	N.º de Salas	-
	Área Média por Sala (m ²)	-
	N.º de Lugares por Sala	-
	Estado de Conservação das Salas	-
	Estado de Conservação do Mobiliário	-
SALAS ESPECIFICAS	N.º Salas de Professores	-
	N.º Salas para Administração	-
	N.º de Laboratórios	-
	N.º de Oficinas	-
	N.º de Salas com Computadores para uso dos alunos	-
ESPAÇOS DE APOIO	Biblioteca	-
	Livraria/papelaria	-
	Cantina	-
	Bar	-
	Recreio	-
INST. DESPORTIVAS	Campo de Jogos	-
	Ginásio	-
	Balneários	-
SEGURANÇA E TRANSPORTES	Estabelecimento Vedado	-
	Porteiro à Entrada	-
	Paragem de transportes públicos perto da Escola	-
	Estacionamento para professores, funcionários ou alunos	-
	Local próprio para viaturas em espera	-
	Passadeiras devidamente sinalizadas	-
Obs		

Escola Primária de São Romão

Código estabelecimento: 706758

Telefone e Fax:

Alunos Inscritos no Ano Lectivo 2003/2004		-
N.º de Funcionários		-
N.º de Professores		-
CARACTERIZAÇÃO FÍSICA GERAL	Área de Terreno (m ²)	-
	Área Bruta de Construção (m ²)	-
	N.º de Edifícios	-
	N.º de Pisos	-
	Ano de Construção	-
	Estado de Conservação	-
SALAS DE AULA	N.º de Salas	-
	Área Média por Sala (m ²)	-
	N.º de Lugares por Sala	-
	Estado de Conservação das Salas	-
	Estado de Conservação do Mobiliário	-
SALAS ESPECIFICAS	N.º Salas de Professores	-
	N.º Salas para Administração	-
	N.º de Laboratórios	-
	N.º de Oficinas	-
	N.º de Salas com Computadores para uso dos alunos	-
ESPAÇOS DE APOIO	Biblioteca	-
	Livraria/papelaria	-
	Cantina	-
	Bar	-
	Recreio	-
INST. DESPORTIVAS	Campo de Jogos	-
	Ginásio	-
	Balneários	-
SEGURANÇA E TRANSPORTES	Estabelecimento Vedado	-
	Porteiro à Entrada	-
	Paragem de transportes públicos perto da Escola	-
	Estacionamento para professores, funcionários ou alunos	-
	Local próprio para viaturas em espera	-
	Passadeiras devidamente sinalizadas	-
Obs		

Escola Primária dos Baldios

Código estabelecimento: 706163

Telefone e Fax:

Alunos Inscritos no Ano Lectivo 2003/2004		-
N.º de Funcionários		-
N.º de Professores		-
CARACTERIZAÇÃO FÍSICA GERAL	Área de Terreno (m ²)	-
	Área Bruta de Construção (m ²)	-
	N.º de Edifícios	-
	N.º de Pisos	-
	Ano de Construção	-
	Estado de Conservação	-
SALAS DE AULA	N.º de Salas	-
	Área Média por Sala (m ²)	-
	N.º de Lugares por Sala	-
	Estado de Conservação das Salas	-
	Estado de Conservação do Mobiliário	-
SALAS ESPECIFICAS	N.º Salas de Professores	-
	N.º Salas para Administração	-
	N.º de Laboratórios	-
	N.º de Oficinas	-
	N.º de Salas com Computadores para uso dos alunos	-
ESPAÇOS DE APOIO	Biblioteca	-
	Livraria/papelaria	-
	Cantina	-
	Bar	-
	Recreio	-
INST. DESPORTIVAS	Campo de Jogos	-
	Ginásio	-
	Balneários	-
SEGURANÇA E TRANSPORTES	Estabelecimento Vedado	-
	Porteiro à Entrada	-
	Paragem de transportes públicos perto da Escola	-
	Estacionamento para professores, funcionários ou alunos	-
	Local próprio para viaturas em espera	-
	Passadeiras devidamente sinalizadas	-
Obs		

Escola Primária do Barrocal das Freiras

Código estabelecimento: 706041

Telefone e Fax:

Alunos Inscritos no Ano Lectivo 2003/2004		-
N.º de Funcionários		-
N.º de Professores		-
CARACTERIZAÇÃO FÍSICA GERAL	Área de Terreno (m ²)	-
	Área Bruta de Construção (m ²)	-
	N.º de Edifícios	-
	N.º de Pisos	-
	Ano de Construção	-
	Estado de Conservação	-
SALAS DE AULA	N.º de Salas	-
	Área Média por Sala (m ²)	-
	N.º de Lugares por Sala	-
	Estado de Conservação das Salas	-
	Estado de Conservação do Mobiliário	-
SALAS ESPECIFICAS	N.º Salas de Professores	-
	N.º Salas para Administração	-
	N.º de Laboratórios	-
	N.º de Oficinas	-
	N.º de Salas com Computadores para uso dos alunos	-
ESPAÇOS DE APOIO	Biblioteca	-
	Livraria/papelaria	-
	Cantina	-
	Bar	-
	Recreio	-
INST. DESPORTIVAS	Campo de Jogos	-
	Ginásio	-
	Balneários	-
SEGURANÇA E TRANSPORTES	Estabelecimento Vedado	-
	Porteiro à Entrada	-
	Paragem de transportes públicos perto da Escola	-
	Estacionamento para professores, funcionários ou alunos	-
	Local próprio para viaturas em espera	-
	Passadeiras devidamente sinalizadas	-
Obs		

Escola Primária de S. Brissos

Código estabelecimento: 706749

Telefone e Fax:

Alunos Inscritos no Ano Lectivo 2003/2004		-
N.º de Funcionários		-
N.º de Professores		-
CARACTERIZAÇÃO FÍSICA GERAL	Área de Terreno (m ²)	-
	Área Bruta de Construção (m ²)	-
	N.º de Edifícios	-
	N.º de Pisos	-
	Ano de Construção	-
	Estado de Conservação	-
SALAS DE AULA	N.º de Salas	-
	Área Média por Sala (m ²)	-
	N.º de Lugares por Sala	-
	Estado de Conservação das Salas	-
	Estado de Conservação do Mobiliário	-
SALAS ESPECÍFICAS	N.º Salas de Professores	-
	N.º Salas para Administração	-
	N.º de Laboratórios	-
	N.º de Oficinas	-
	N.º de Salas com Computadores para uso dos alunos	-
ESPAÇOS DE APOIO	Biblioteca	-
	Livraria/papelaria	-
	Cantina	-
	Bar	-
	Recreio	-
INST. DESPORTIVAS	Campo de Jogos	-
	Ginásio	-
	Balneários	-
SEGURANÇA E TRANSPORTES	Estabelecimento Vedado	-
	Porteiro à Entrada	-
	Paragem de transportes públicos perto da Escola	-
	Estacionamento para professores, funcionários ou alunos	-
	Local próprio para viaturas em espera	-
	Passadeiras devidamente sinalizadas	-
Obs		

Escola Primária do Carrascal

Código estabelecimento: 706366

Telefone e Fax:

Alunos Inscritos no Ano Lectivo 2003/2004		-
N.º de Funcionários		-
N.º de Professores		-
CARACTERIZAÇÃO FÍSICA GERAL	Área de Terreno (m ²)	-
	Área Bruta de Construção (m ²)	-
	N.º de Edifícios	-
	N.º de Pisos	-
	Ano de Construção	-
	Estado de Conservação	-
SALAS DE AULA	N.º de Salas	-
	Área Média por Sala (m ²)	-
	N.º de Lugares por Sala	-
	Estado de Conservação das Salas	-
	Estado de Conservação do Mobiliário	-
SALAS ESPECIFICAS	N.º Salas de Professores	-
	N.º Salas para Administração	-
	N.º de Laboratórios	-
	N.º de Oficinas	-
	N.º de Salas com Computadores para uso dos alunos	-
ESPAÇOS DE APOIO	Biblioteca	-
	Livraria/papelaria	-
	Cantina	-
	Bar	-
	Recreio	-
INST. DESPORTIVAS	Campo de Jogos	-
	Ginásio	-
	Balneários	-
SEGURANÇA E TRANSPORTES	Estabelecimento Vedado	-
	Porteiro à Entrada	-
	Paragem de transportes públicos perto da Escola	-
	Estacionamento para professores, funcionários ou alunos	-
	Local próprio para viaturas em espera	-
	Passadeiras devidamente sinalizadas	-
Obs		

Escola Primária dos Foros da Adua

Código estabelecimento: 706543

Telefone e Fax:

Alunos Inscritos no Ano Lectivo 2003/2004		-
N.º de Funcionários		-
N.º de Professores		-
CARACTERIZAÇÃO FÍSICA GERAL	Área de Terreno (m ²)	-
	Área Bruta de Construção (m ²)	-
	N.º de Edifícios	-
	N.º de Pisos	-
	Ano de Construção	-
	Estado de Conservação	-
SALAS DE AULA	N.º de Salas	-
	Área Média por Sala (m ²)	-
	N.º de Lugares por Sala	-
	Estado de Conservação das Salas	-
	Estado de Conservação do Mobiliário	-
SALAS ESPECIFICAS	N.º Salas de Professores	-
	N.º Salas para Administração	-
	N.º de Laboratórios	-
	N.º de Oficinas	-
	N.º de Salas com Computadores para uso dos alunos	-
ESPAÇOS DE APOIO	Biblioteca	-
	Livraria/papelaria	-
	Cantina	-
	Bar	-
	Recreio	-
INST. DESPORTIVAS	Campo de Jogos	-
	Ginásio	-
	Balneários	-
SEGURANÇA E TRANSPORTES	Estabelecimento Vedado	-
	Porteiro à Entrada	-
	Paragem de transportes públicos perto da Escola	-
	Estacionamento para professores, funcionários ou alunos	-
	Local próprio para viaturas em espera	-
	Passadeiras devidamente sinalizadas	-
Obs		

Escola Primária da Quinta dos Pretos

Código estabelecimento: 706015

Telefone e Fax:

Alunos Inscritos no Ano Lectivo 2003/2004		-
N.º de Funcionários		-
N.º de Professores		-
CARACTERIZAÇÃO FÍSICA GERAL	Área de Terreno (m ²)	-
	Área Bruta de Construção (m ²)	-
	N.º de Edifícios	-
	N.º de Pisos	-
	Ano de Construção	-
	Estado de Conservação	-
SALAS DE AULA	N.º de Salas	-
	Área Média por Sala (m ²)	-
	N.º de Lugares por Sala	-
	Estado de Conservação das Salas	-
	Estado de Conservação do Mobiliário	-
SALAS ESPECIFICAS	N.º Salas de Professores	-
	N.º Salas para Administração	-
	N.º de Laboratórios	-
	N.º de Oficinas	-
	N.º de Salas com Computadores para uso dos alunos	-
ESPAÇOS DE APOIO	Biblioteca	-
	Livraria/papelaria	-
	Cantina	-
	Bar	-
	Recreio	-
INST. DESPORTIVAS	Campo de Jogos	-
	Ginásio	-
	Balneários	-
SEGURANÇA E TRANSPORTES	Estabelecimento Vedado	-
	Porteiro à Entrada	-
	Paragem de transportes públicos perto da Escola	-
	Estacionamento para professores, funcionários ou alunos	-
	Local próprio para viaturas em espera	-
	Passadeiras devidamente sinalizadas	-
Obs		

Escola Primária de São Geraldo

Código estabelecimento: 706658

Telefone e Fax:

Alunos Inscritos no Ano Lectivo 2003/2004		-
N.º de Funcionários		-
N.º de Professores		-
CARACTERIZAÇÃO FÍSICA GERAL	Área de Terreno (m ²)	-
	Área Bruta de Construção (m ²)	-
	N.º de Edifícios	-
	N.º de Pisos	-
	Ano de Construção	-
	Estado de Conservação	-
SALAS DE AULA	N.º de Salas	-
	Área Média por Sala (m ²)	-
	N.º de Lugares por Sala	-
	Estado de Conservação das Salas	-
	Estado de Conservação do Mobiliário	-
SALAS ESPECIFICAS	N.º Salas de Professores	-
	N.º Salas para Administração	-
	N.º de Laboratórios	-
	N.º de Oficinas	-
	N.º de Salas com Computadores para uso dos alunos	-
ESPAÇOS DE APOIO	Biblioteca	-
	Livraria/papelaria	-
	Cantina	-
	Bar	-
	Recreio	-
INST. DESPORTIVAS	Campo de Jogos	-
	Ginásio	-
	Balneários	-
SEGURANÇA E TRANSPORTES	Estabelecimento Vedado	-
	Porteiro à Entrada	-
	Paragem de transportes públicos perto da Escola	-
	Estacionamento para professores, funcionários ou alunos	-
	Local próprio para viaturas em espera	-
	Passadeiras devidamente sinalizadas	-
Obs		

Escola Primária das Laranjas

Código estabelecimento: 706940

Telefone e Fax:

Alunos Inscritos no Ano Lectivo 2003/2004		-
N.º de Funcionários		-
N.º de Professores		-
CARACTERIZAÇÃO FÍSICA GERAL	Área de Terreno (m ²)	-
	Área Bruta de Construção (m ²)	-
	N.º de Edifícios	-
	N.º de Pisos	-
	Ano de Construção	-
	Estado de Conservação	-
SALAS DE AULA	N.º de Salas	-
	Área Média por Sala (m ²)	-
	N.º de Lugares por Sala	-
	Estado de Conservação das Salas	-
	Estado de Conservação do Mobiliário	-
SALAS ESPECIFICAS	N.º Salas de Professores	-
	N.º Salas para Administração	-
	N.º de Laboratórios	-
	N.º de Oficinas	-
	N.º de Salas com Computadores para uso dos alunos	-
ESPAÇOS DE APOIO	Biblioteca	-
	Livraria/papelaria	-
	Cantina	-
	Bar	-
	Recreio	-
INST. DESPORTIVAS	Campo de Jogos	-
	Ginásio	-
	Balneários	-
SEGURANÇA E TRANSPORTES	Estabelecimento Vedado	-
	Porteiro à Entrada	-
	Paragem de transportes públicos perto da Escola	-
	Estacionamento para professores, funcionários ou alunos	-
	Local próprio para viaturas em espera	-
	Passadeiras devidamente sinalizadas	-
Obs		

Escola Primária de S. Gens

Código estabelecimento: 706423

Telefone e Fax:

Alunos Inscritos no Ano Lectivo 2003/2004		-
N.º de Funcionários		-
N.º de Professores		-
CARACTERIZAÇÃO FÍSICA GERAL	Área de Terreno (m ²)	-
	Área Bruta de Construção (m ²)	-
	N.º de Edifícios	-
	N.º de Pisos	-
	Ano de Construção	-
	Estado de Conservação	-
SALAS DE AULA	N.º de Salas	-
	Área Média por Sala (m ²)	-
	N.º de Lugares por Sala	-
	Estado de Conservação das Salas	-
	Estado de Conservação do Mobiliário	-
SALAS ESPECIFICAS	N.º Salas de Professores	-
	N.º Salas para Administração	-
	N.º de Laboratórios	-
	N.º de Oficinas	-
	N.º de Salas com Computadores para uso dos alunos	-
ESPAÇOS DE APOIO	Biblioteca	-
	Livraria/papelaria	-
	Cantina	-
	Bar	-
	Recreio	-
INST. DESPORTIVAS	Campo de Jogos	-
	Ginásio	-
	Balneários	-
SEGURANÇA E TRANSPORTES	Estabelecimento Vedado	-
	Porteiro à Entrada	-
	Paragem de transportes públicos perto da Escola	-
	Estacionamento para professores, funcionários ou alunos	-
	Local próprio para viaturas em espera	-
	Passadeiras devidamente sinalizadas	-
Obs		

ANEXO 3
ESTABELECIMENTOS EXTINTOS

E.B.M. Escola do 2º Ciclo de Cortiçadas de Lavre

Código estabelecimento: 706221

Largo José Saramago, 2

7050 Cortiçadas de Lavre

Telefone e Fax:

Alunos Inscritos no Ano Lectivo 2003/2004		3
N.º de Funcionários		1
N.º de Professores		1
CARACTERIZAÇÃO FÍSICA GERAL	Área de Terreno (m²)	768,00
	Área Bruta de Construção (m²)	250,30
	N.º de Edifícios	1
	N.º de Pisos	1
	Ano de Construção	-
	Estado de Conservação	Bom
SALAS DE AULA	N.º de Salas	2
	Área Média por Sala (m²)	54
	N.º de Lugares por Sala	-
	Estado de Conservação das Salas	Bom
	Estado de Conservação do Mobiliário	Bom
SALAS ESPECIFICAS	N.º Salas de Professores	0
	N.º Salas para Administração	0
	N.º de Laboratórios	0
	N.º de Oficinas	0
	N.º de Salas com Computadores para uso dos alunos	1
ESPAÇOS DE APOIO	Biblioteca	Não
	Livraria/papelaria	Não
	Cantina	Não
	Bar	Não
	Recreio	Sim
INST. DESPORTIVAS	Campo de Jogos	Não
	Ginásio	Não
	Balneários	Não
SEGURANÇA E TRANSPORTES	Estabelecimento Vedado	Sim
	Porteiro à Entrada	Não
	Paragem de transportes públicos perto da Escola	Não
	Estacionamento para professores, funcionários ou alunos	Sim
	Local próprio para viaturas em espera	Não
	Passadeiras devidamente sinalizadas	Não
Obs		

E.B.M. Escola do 2º Ciclo de Lavre

Código estabelecimento: 706227

Rua da Casa do Povo

7050 Lavre

Telefone e Fax:

Alunos Inscritos no Ano Lectivo 2003/2004		5
N.º de Funcionários		-
N.º de Professores		1
CARACTERIZAÇÃO FÍSICA GERAL	Área de Terreno (m²)	2 500,00
	Área Bruta de Construção (m²)	453,80
	N.º de Edifícios	2
	N.º de Pisos	1
	Ano de Construção	1950
	Estado de Conservação	Mau
SALAS DE AULA	N.º de Salas	1
	Área Média por Sala (m²)	-
	N.º de Lugares por Sala	-
	Estado de Conservação das Salas	Razoável
	Estado de Conservação do Mobiliário	Razoável
SALAS ESPECIFICAS	N.º Salas de Professores	0
	N.º Salas para Administração	0
	N.º de Laboratórios	0
	N.º de Oficinas	0
	N.º de Salas com Computadores para uso dos alunos	1
ESPAÇOS DE APOIO	Biblioteca	Não
	Livraria/papelaria	Não
	Cantina	Não
	Bar	Não
	Recreio	Sim
INST. DESPORTIVAS	Campo de Jogos	Não
	Ginásio	Não
	Balneários	Não
SEGURANÇA E TRANSPORTES	Estabelecimento Vedado	Sim
	Porteiro à Entrada	Não
	Paragem de transportes públicos perto da Escola	Não
	Estacionamento para professores, funcionários ou alunos	Não
	Local próprio para viaturas em espera	Não
	Passadeiras devidamente sinalizadas	Sim
Obs		

E.B.M. Escola do 2º Ciclo de Santiago do Escoural

Código estabelecimento: 706035

Avenida General Humberto Delgado, 6

7050 Montemor-o-Novo

Telefone e Fax: 266 857 573

Alunos Inscritos no Ano Lectivo 2003/2004		11
N.º de Funcionários		2
N.º de Professores		2
CARACTERIZAÇÃO FÍSICA GERAL	Área de Terreno (m ²)	1 890,00
	Área Bruta de Construção (m ²)	365.15
	N.º de Edifícios	1
	N.º de Pisos	2
	Ano de Construção	1962
	Estado de Conservação	Bom
SALAS DE AULA	N.º de Salas	1
	Área Média por Sala (m ²)	88
	N.º de Lugares por Sala	20
	Estado de Conservação das Salas	Bom
	Estado de Conservação do Mobiliário	Bom
SALAS ESPECIFICAS	N.º Salas de Professores	1
	N.º Salas para Administração	1
	N.º de Laboratórios	0
	N.º de Oficinas	0
	N.º de Salas com Computadores para uso dos alunos	1
ESPAÇOS DE APOIO	Biblioteca	Não
	Livraria/papelaria	Não
	Cantina	Não
	Bar	Não
	Recreio	Sim
INST. DESPORTIVAS	Campo de Jogos	Sim
	Ginásio	Não
	Balneários	Não
SEGURANÇA E TRANSPORTES	Estabelecimento Vedado	Sim
	Porteiro à Entrada	Não
	Paragem de transportes públicos perto da Escola	Não
	Estacionamento para professores, funcionários ou alunos	Não
	Local próprio para viaturas em espera	Não
	Passadeiras devidamente sinalizadas	Sim
Obs		

E.B.M. Escola do 2º Ciclo de Cabrela

Código estabelecimento: 706885

Rua Dr. Gama Franco

7050 Montemor-o-Novo

Telefone e Fax: 265 895 333

Alunos Inscritos no Ano Lectivo 2003/2004		6
N.º de Funcionários		2
N.º de Professores		1
CARACTERIZAÇÃO FÍSICA GERAL	Área de Terreno (m²)	-
	Área Bruta de Construção (m²)	-
	N.º de Edifícios	1
	N.º de Pisos	1
	Ano de Construção	-
	Estado de Conservação	-
SALAS DE AULA	N.º de Salas	1
	Área Média por Sala (m²)	64 m²
	N.º de Lugares por Sala	-
	Estado de Conservação das Salas	Bom
	Estado de Conservação do Mobiliário	Razoável
SALAS ESPECIFICAS	N.º Salas de Professores	0
	N.º Salas para Administração	0
	N.º de Laboratórios	0
	N.º de Oficinas	0
	N.º de Salas com Computadores para uso dos alunos	0
ESPAÇOS DE APOIO	Biblioteca	Não
	Livraria/papelaria	Não
	Cantina	Sim
	Bar	Não
	Recreio	Sim
INST. DESPORTIVAS	Campo de Jogos	Não
	Ginásio	Não
	Balneários	Não
SEGURANÇA E TRANSPORTES	Estabelecimento Vedado	Não
	Porteiro à Entrada	Não
	Paragem de transportes públicos perto da Escola	Sim
	Estacionamento para professores, funcionários ou alunos	Não
	Local próprio para viaturas em espera	Não
	Passadeiras devidamente sinalizadas	Não
Obs		

E.B.M. Escola do 2º Ciclo de S. Cristóvão

Código estabelecimento: 706720

Largo 25 de Abril

7050-600 São Cristóvão

Telefone e Fax: 266 837 309

Alunos Inscritos no Ano Lectivo 2003/2004		6
N.º de Funcionários		3
N.º de Professores		1
CARACTERIZAÇÃO FÍSICA GERAL	Área de Terreno (m ²)	288
	Área Bruta de Construção (m ²)	288
	N.º de Edifícios	1
	N.º de Pisos	1
	Ano de Construção	-
	Estado de Conservação	Mau
SALAS DE AULA	N.º de Salas	3
	Área Média por Sala (m ²)	40,50 m ²
	N.º de Lugares por Sala	-
	Estado de Conservação das Salas	Razoável
	Estado de Conservação do Mobiliário	Razoável
SALAS ESPECIFICAS	N.º Salas de Professores	0
	N.º Salas para Administração	1
	N.º de Laboratórios	0
	N.º de Oficinas	0
	N.º de Salas com Computadores para uso dos alunos	1
ESPAÇOS DE APOIO	Biblioteca	Não
	Livraria/papelaria	Não
	Cantina	Não
	Bar	Não
	Recreio	Não
INST. DESPORTIVAS	Campo de Jogos	Não
	Ginásio	Não
	Balneários	Não
SEGURANÇA E TRANSPORTES	Estabelecimento Vedado	Não
	Porteiro à Entrada	Não
	Paragem de transportes públicos perto da Escola	Sim
	Estacionamento para professores, funcionários ou alunos	Não
	Local próprio para viaturas em espera	Não
	Passadeiras devidamente sinalizadas	Não
Obs		

E.B.M. Escola do 2º Ciclo de Ciborro

Código estabelecimento: 706266

Rua da Escola

7050 Ciborro

Telefone e Fax: 266 847 127

Alunos Inscritos no Ano Lectivo 2003/2004		11
N.º de Funcionários		1
N.º de Professores		2
CARACTERIZAÇÃO FÍSICA GERAL	Área de Terreno (m²)	-
	Área Bruta de Construção (m²)	-
	N.º de Edifícios	1
	N.º de Pisos	1
	Ano de Construção	1981
	Estado de Conservação	Razoável
SALAS DE AULA	N.º de Salas	1
	Área Média por Sala (m²)	-
	N.º de Lugares por Sala	-
	Estado de Conservação das Salas	Razoável
	Estado de Conservação do Mobiliário	Razoável
SALAS ESPECIFICAS	N.º Salas de Professores	-
	N.º Salas para Administração	-
	N.º de Laboratórios	-
	N.º de Oficinas	-
	N.º de Salas com Computadores para uso dos alunos	-
ESPAÇOS DE APOIO	Biblioteca	Não
	Livraria/papelaria	Não
	Cantina	Não
	Bar	Não
	Recreio	Sim
INST. DESPORTIVAS	Campo de Jogos	Não
	Ginásio	Não
	Balneários	Não
SEGURANÇA E TRANSPORTES	Estabelecimento Vedado	Sim
	Porteiro à Entrada	Não
	Paragem de transportes públicos perto da Escola	Não
	Estacionamento para professores, funcionários ou alunos	Não
	Local próprio para viaturas em espera	Não
	Passadeiras devidamente sinalizadas	Não
Obs		

Escola Preparatória de Montemor-o-Novo

Código estabelecimento: 706443

Av. Gago Coutinho

7050 Montemor-o-Novo

Telefone e Fax:

Alunos Inscritos no Ano Lectivo 2003/2004		-
N.º de Funcionários		-
N.º de Professores		-
CARACTERIZAÇÃO FÍSICA GERAL	Área de Terreno (m ²)	-
	Área Bruta de Construção (m ²)	-
	N.º de Edifícios	-
	N.º de Pisos	-
	Ano de Construção	-
	Estado de Conservação	-
SALAS DE AULA	N.º de Salas	-
	Área Média por Sala (m ²)	-
	N.º de Lugares por Sala	-
	Estado de Conservação das Salas	-
	Estado de Conservação do Mobiliário	-
SALAS ESPECIFICAS	N.º Salas de Professores	-
	N.º Salas para Administração	-
	N.º de Laboratórios	-
	N.º de Oficinas	-
	N.º de Salas com Computadores para uso dos alunos	-
ESPAÇOS DE APOIO	Biblioteca	-
	Livraria/papelaria	-
	Cantina	-
	Bar	-
	Recreio	-
INST. DESPORTIVAS	Campo de Jogos	-
	Ginásio	-
	Balneários	-
SEGURANÇA E TRANSPORTES	Estabelecimento Vedado	-
	Porteiro à Entrada	-
	Paragem de transportes públicos perto da Escola	-
	Estacionamento para professores, funcionários ou alunos	-
	Local próprio para viaturas em espera	-
	Passadeiras devidamente sinalizadas	-
Obs		

ANEXO 4
ENQUADRAMENTO LEGAL

ENQUADRAMENTO LEGAL RELEVANTE PARA A ELABORAÇÃO DA CARTA EDUCATIVA

Neste anexo apresenta-se uma listagem da legislação relevante para o processo de elaboração e implementação da Carta Educativa, organizada segundo uma lógica temporal, da mais antiga para a mais recente.

Importa sublinhar que do conjunto da legislação apresentada, emanam as seguintes competências do município relativamente à problemática do sistema educativo:

- Criar os Conselhos Municipais de Educação;
- Elaborar a Carta Educativa;
- Construir, apetrechar e manter os estabelecimentos de educação pré-escolar e básico;
- Gerir o pessoal não docente da educação pré-escolar e do 1º ciclo do ensino básico;
- Assegurar a gestão dos transportes escolares;
- Assegurar a gestão dos refeitórios dos estabelecimentos de educação pré-escolar e básico;
- Participar, no domínio da acção social escolar, os jovens a frequentar a educação pré-escolar e básica;
- Providenciar o alojamento de estudantes do ensino básico, em alternativa ou complemento ao transporte escolar;
- Envolver-se e apoiar actividades culturais e recreativas complementares e extra-escolares, no âmbito da educação pré-escolar e básico.

Legislação relevante até 1999

Decreto-Lei nº 533/80, de 21 de Novembro – Regulamenta o Estatuto do Ensino particular e Cooperativo.

Decreto-Lei nº 102/84, de 29 de Março – “Estabelece o regime jurídico da aprendizagem”.

Decreto-Lei nº 299/84, de 5 de Setembro – “Regula a transferência para os municípios das novas competências em matéria de organização, financiamento e controle de funcionamento dos transportes escolares, de acordo com o disposto no nº 5 do artigo 47.º da Lei nº 42/83, de 31 de Dezembro, e no Decreto-Lei nº 77/84, de 8 de Março” – Este decreto-lei sofreu alterações derivadas da promulgação do Decreto-Lei nº 7/2003, de 15 de Janeiro.

Decreto-Lei nº 399-A/84, de 28 de Dezembro – “Estabelece normas relativas à transferência para os municípios das novas competências em matéria de acção social escolar em diversos domínios”.

Lei nº 46/86, de 14 de Outubro (alterada pela Lei nº 115/97, de 19 de Setembro e Lei nº 49/2005, de 30 Agosto) – Lei de Bases do Sistema Educativo) – “Estabelece o quadro geral do sistema educativo”.

Decreto-Lei nº 108/88, de 31 de Março – “Integração das escolas particulares e cooperativas na rede escolar”.

Despacho Conjunto nº 28/SERE/SEAM/88 – “Define os princípios gerais da planificação da Rede Escolar”.

Decreto-Lei nº 26/89, de 21 de Janeiro (reformulado pelo Decreto-Lei 70/93, de 10 de Maio) – “Estabelece a criação de escolas profissionais no âmbito do ensino não superior”.

Decreto-Lei nº 286/89, de 29 de Agosto – “Aprova os planos curriculares dos ensinos básico e secundário”.

Despacho Conjunto nº 19/SERE/SEAM/90, de 15 de Maio – Determina que cada Direcção Regional promova, em regime de experiência pedagógica, de uma escola básica de 9 anos a nível de sede de concelho.

Despacho nº33/ME/91, de 26 de Março – Define as tipologias de estabelecimentos de educação e ensino.

Decreto-Lei nº 319/91, de 23 de Agosto – “Estabelece o regime educativo especial aplicável aos alunos com necessidades educativas especiais. Revoga o Decreto-Lei nº 174/77, de 2 de Maio, e o Decreto-Lei nº 84/78, de 2 de Maio”.

Decreto-Lei nº 401/91, de 16 de Outubro – “Estabelece o quadro legal da formação profissional”.

Resolução do Conselho de Ministros nº 29/91 – Instituiu o Programa Educação para Todos.

Despacho Conjunto nº 73/SEAE/SEEI/96, de 3 de Setembro – Determina a criação de Territórios Educativos de Intervenção Precoce.

Decreto-Lei nº 205/96, de 25 de Outubro – Estabelece o regime jurídico da aprendizagem no quadro da formação profissional inserida no mercado de emprego.

Lei nº 5/97, de 10 de Fevereiro – “ Lei Quadro da Educação Pré-Escolar”.

Despacho Conjunto nº 15/SEAE/SEEI/97, de 18 de Abril – define regras para a extinção dos postos de ensino básico mediatizado.

Despacho Normativo nº 27/97, de 2 de Junho – “ Regulamenta a participação dos órgãos de administração e gestão dos jardins-de-infância e dos estabelecimentos dos ensinos básico e secundário no novo regime de autonomia e gestão das escolas”.

Decreto-Lei nº 147/97, de 11 de Junho - “Estabelece o regime jurídico do desenvolvimento e expansão da educação pré-escolar e define o respectivo sistema de organização e financiamento”.

Despacho Conjunto nº 105/97, de 1 de Julho – “Define a prestação de apoio educativo a alunos com necessidades educativas especiais”.

Despacho Conjunto nº 123/97, de 7 de Julho – “Tem como objectivo assegurar o efectivo cumprimento da escolaridade básica de 9 anos, para todos os jovens, associado a uma qualificação profissional certificada de nível II”.

Despacho conjunto nº 128/97, de 9 de Julho – “Determina que as escolas em articulação com o Ministério da Educação e as Autarquias assegurem, no âmbito do apoio sócio-educativo às famílias, as condições para que as crianças e os jovens realizem percursos escolares bem sucedidos”.

Despacho nº 5220/97, de 4 de Agosto – “Define orientações curriculares para a Educação Pré-Escolar”.

Despacho Conjunto nº 258/97, de 21 de Agosto – “Define princípios pedagógicos, organizacionais e medidas de segurança a que deve obedecer o equipamento utilizado nos diversos estabelecimentos de educação pré-escolar.

Despacho Conjunto nº 268/97, de 25 de Agosto – “Define os requisitos pedagógicos e técnicos para a instalação e funcionamento de estabelecimentos de educação pré-escolar, determinando a programação dos mesmos”.

Decreto-Lei nº 291/97, de 4 de Setembro – define o regime de atribuição de financiamento para instalação de estabelecimentos de educação pré-escolar.

Lei nº 115/97, de 19 de Setembro - Alteração à Lei n.º 46/86, de 14 de Outubro (Lei de Bases do Sistema Educativo).

Decreto-Lei nº 314/97, de 15 de Novembro – “Introduz alterações ao Decreto-Lei nº 387/90, de 10 de Dezembro, o qual aprovou as normas aplicáveis à denominação dos estabelecimentos de educação ou de ensino públicos não superiores, integrando na referida denominação a referência à modalidade de educação ou de ensino neles ministrado, de acordo com a tipologia dos estabelecimentos, conforme a Lei de Bases do Sistema Educativo (Lei nº 46/86, de 14 de Outubro, alterada pela Lei nº 115/97, de 19 de Setembro)”.

Decreto-Lei nº 4/98, de 8 de Janeiro – “Estabelece o regime jurídico das escolas profissionais”.

Resolução do Conselho de Ministros nº 20/98, de 6 de Fevereiro – Criou a Comissão de Acompanhamento do Plano Nacional de Emprego.

Decreto-Lei nº 89-A/98, de 7 de Abril – cria uma linha de crédito bonificado para financiamento de construção e aquisição de instalações e equipamento de estabelecimentos de educação pré-escolar.

Decreto-Lei nº 115-A/98, de 4 de Maio (alterado pela Lei nº 24/99, de 22 de Abril) – Aprova o “regime de autonomia, administração e gestão dos estabelecimentos de educação pré-escolar e dos ensinos básico e secundário.

Lei nº 42/98, de 6 de Agosto – Lei de Bases das Finanças Locais (regime financeiro dos municípios e das freguesias).

Lei nº 48/98, de 11 de Agosto – estabelece as bases da política de ordenamento do território e de **urbanismo**.

Despacho normativo nº 27/99, de 25 de Maio – “Determina que as escolas profissionais devem desenvolver as suas actividades em instalações que proporcionem

as condições de habitabilidade e de segurança e devem encontrar-se devidamente licenciadas pelas entidades competentes”.

Lei nº 159/99, de 14 de Setembro – “Estabelece o quadro de transferência de atribuições e competências para as autarquias locais” atribuindo-lhes responsabilidades no domínio da construção e manutenção de estabelecimentos de educação e ensino.

Decreto-Lei nº 380/99, de 22 de Setembro – “Estabelece o regime jurídico dos instrumentos de gestão territorial”.

Despacho Conjunto nº 891/99, de 19 de Outubro - Define o enquadramento legal de intervenção precoce dirigida a crianças com deficiência ou em risco de atraso grave de desenvolvimento, e sem família;

Legislação relevante (posterior a 2000)

Despacho Normativo nº 24/2000, de 11 de Maio - “Define os parâmetros gerais relativos à organização do ano escolar, os quais serão desenvolvidos por cada escola e por cada agrupamento de escolas, no âmbito dos respectivos projectos educativos e planos anuais de actividades”.

Decreto Regulamentar nº 12/2000, de 29 de Agosto – “Fixa os requisitos necessários para a constituição de agrupamentos de estabelecimentos de educação pré-escolar e do ensino básico, bem como os procedimentos relativos à sua criação e funcionamento”.

Despacho nº354/01, de 17 de Abril – aprova os regulamentos que definem o regime de acesso aos apoios concedidos no âmbito do eixo prioritário nº3, destinados a infra-estruturas da educação pré-escolar, dos ensinos básicos e secundários e para a consolidação da rede de escolas profissionais e para o ensino particular e cooperativo constituindo os anexos I e II que fazem parte integrante deste despacho.

Despacho nº919/01, de 2 de Maio – incentiva as escolas a realizar trabalhos individuais ou colectivos visando a valorização estética dos espaços educativos e assegura o apoio financeiro aos melhores projectos apresentados atribuindo anualmente uma verba para a sua concretização.

Portaria nº1082-A/01, de 5 de Setembro – cria uma Rede Nacional de centros de reconhecimento, Validação e Certificação de Competências (centros RVCC), a partir da

qual se promove o Sistema de Reconhecimento, Validação e Certificação de Competências. Aprova o regulamento do processo de acreditação das entidades promotoras dos Centros.

Despacho Conjunto nº984/01, de 29 de Outubro – aprova o regulamento que define o regime de acesso aos apoios concedidos no âmbito da medida nº5, acção nº5.1, Formação contínua e especializada nos ensinos básicos e secundários, da Intervenção Operacional da Educação (PRODEP III).

Declaração de Rectificação nº20-BD/01, de 10 de Novembro – rectifica a Portaria nº1082-A/01.

Lei nº 5-A/2002, de 11 de Janeiro – “Primeira alteração à Lei nº 169/99, de 18 de Setembro, que estabelece o quadro de competências, assim como o regime jurídico de funcionamento, dos órgãos dos municípios e das freguesias”.

Despacho nº7827/02, de 16 de Abril – promove o equilíbrio dos horários dos docentes, determina que o estipulado no despacho 13781/01, publicado no Diário da República de 3 de Julho de 2001 (que define a organização da componente lectiva semanal dos docentes dos 2º e 3º ciclos do ensino básico), aplica-se ao ensino secundário sempre que a carga horária dos alunos esteja organizada em blocos de noventa minutos.

Despacho Normativo nº 36/2002, de 4 de Junho – “Altera o Despacho Normativo nº 24/2000, de 11 de Maio (fixa as regras relativas à organização do ano escolar nos estabelecimentos de educação e ensino não superior)”.

Lei nº 30/2002, de 20 de Dezembro – “Aprova o Estatuto do Aluno do Ensino não Superior”.

Decreto-Lei nº 7/2003, de 15 de Janeiro - (alterado pela Lei nº 41/2003) “Regulamenta os conselhos municipais de educação e aprova o processo de elaboração de carta educativa, transferindo competências para as autarquias locais”.

Portaria nº 202/2003, de 3 de Março – “Actualiza os quadros de zona pedagógica (QZP) dos 2.º e 3.º ciclos do ensino básico e do ensino secundário, com efeitos a partir de 2001-2002”.

Despacho nº 13224/2003, de 7 de Julho - Define as medidas de acção social escolar a aplicar aos alunos dos ensinos básico e secundário, nomeadamente nas

modalidades de auxílios económicos, empréstimos de manuais escolares, apoio alimentar e alojamento. Procede à actualização do valor das participações devidas e das capitações correspondentes. Este diploma institui a figura do empréstimo de longa duração de manuais escolares.

Despacho Conjunto nº 820/2003, de 26 de Agosto - Aprova o regulamento que define o regime de acesso a uma linha de financiamento dirigida à informação e orientação dos jovens que frequentam o sistema de educação, preferencialmente dos alunos dos 9º ao 11º anos, visando o apoio nas suas opções de percurso escolar e vocacional.

Decreto-Lei nº 74/2004, de 26 de Março – “Estabelece os princípios orientadores da organização e da gestão curricular, bem como da avaliação das aprendizagens, no nível secundário de educação”.

Portaria nº 550-A/2004, de 21 de Maio – “Aprova o regime de organização, funcionamento e avaliação dos cursos tecnológicos de nível secundário de educação”.

Portaria nº 550-B/2004, de 21 de Maio – “Aprova o regime de organização, funcionamento e avaliação dos cursos artísticos especializados de nível secundário de educação, no domínio das artes visuais e dos áudio-visuais”.

Portaria nº 550-C/2004, de 21 de Maio – “Aprova o regime de criação, organização e gestão do currículo, bem como a avaliação e certificação das aprendizagens dos cursos profissionais de nível secundário”.

Portaria nº 550-D/2004, de 21 de Maio – “Aprova o regime de organização, funcionamento e avaliação dos cursos científico-humanísticos de nível secundário de educação”.

Portaria nº 550-E/2004, de 21 de Maio – “Cria diversos cursos do ensino recorrente de nível secundário e aprova os respectivos planos de estudos. Aprova o regime de organização administrativa e pedagógica e de avaliação aplicável aos cursos científico-humanísticos, aos cursos tecnológicos e aos cursos artísticos especializados, nos domínios das partes visuais e dos áudio-visuais, de ensino recorrente de nível secundário”.

Despacho nº12809/04, de 30 de Junho – define o calendário escolar para o ano lectivo de 2004/05. Estabelece também critérios para as matrículas e transferências no ensino secundário.

Portaria nº1038/04, de 13 de Agosto – altera a Portaria nº389/02, de 18 de Abril, que regulamenta os termos em que é aplicado em Portugal o regime de concessão de ajudas para o fornecimento de leite e produtos lácteos aos alunos dos estabelecimentos de ensino no continente e nas Regiões Autónomas dos Açores e da Madeira.

Despacho nº24287/04, de 24 de Novembro – aprova o regulamento do concurso de valorização estética das escolas 2004/06.

Decreto-Lei nº241/04, de 30 de Dezembro – estabelece regras transitórias de recrutamento e contratação de assistentes de acção educativa e de auxiliares de acção educativa das autarquias locais.

Legislação relevante posterior a 2004

Despacho nº 6649/2005, de 31 de Março - Fixa a equiparação das habilitações adquiridas no passado às habilitações actuais.

Despacho nº 10856/2005, de 13 de Maio - Proceda a alguns reajustamentos ao quadro regulamentar relativo aos apoios educativos.

Despacho nº16350/05, de 27 de Julho – determina o calendário escolar para o ano lectivo de 2005/06.

Despacho nº 17387/2005, de 12 de Agosto - Estabelece regras e princípios orientadores a observar, em cada ano lectivo, na organização do horário semanal do pessoal docente em exercício de funções nos estabelecimentos públicos de educação pré-escolar e dos ensinos básico e secundário. Define ainda orientações para a organização e programação das actividades educativas que proporcionem aos alunos do ensino básico o aproveitamento pleno dos tempos decorrentes de ausência imprevista do respectivo docente.

Despacho nº 18797/2005, de 30 de Agosto - Regula as condições de aplicação das medidas de acção social escolar, da responsabilidade do Ministério da Educação, nas modalidades de apoio alimentar, alojamento e auxílios económicos, destinados aos

alunos dos ensinos básico e secundário que frequentam escolas públicas e particulares ou cooperativas em regime de contrato de associação.

Despacho nº 22251/2005, de 25 de Outubro - Aprova o programa de generalização do fornecimento de refeições escolares aos alunos do 1.º ciclo do ensino básico e o regulamento que define o regime de acesso ao apoio financeiro a conceder pelo Ministério da Educação.

Portaria nº 1147/2005, de 8 de Novembro – “Adopta a Terminologia Linguística para os Ensinos Básico e Secundário (TLEBS) a partir do ano lectivo de 2005-2006”.

Portaria nº 1310/2005, de 21 de Dezembro – “Aprova o Regulamento de Conservação Arquivística dos Estabelecimentos de Ensino Básico e Secundário. Revoga a Portaria nº 130/86, de 3 de Abril”.

Lei nº 13/2006, de 17 de Abril – Regulamenta o transporte colectivo de crianças.

Despacho Normativo nº1/06, de 6 de Janeiro – aprova a constituição de turmas com percursos escolares alternativos, no âmbito do ensino básico. Aprova o respectivo regulamento publicado em anexo dele fazendo parte integrante.

Despacho nº 12 591/2006 (2ª Série), de 16 de Junho - Define orientações quanto aos requisitos de habilitação dos profissionais a afectar às actividades de enriquecimento curricular e quanto ao modelo de organização e funcionamento das actividades de enriquecimento curricular. Define ainda o regime de acesso ao apoio financeiro a conceder pelo Ministério da Educação, no âmbito do programa de generalização do ensino do inglês nos 3.º e 4.º anos e de outras actividades de enriquecimento curricular no 1.º ciclo do ensino básico.

ANEXO 5

sim_ce
sistema de
informação e
monitorização das
cartas educativas

GEOIDEIA 2006

