
























PLANTA DE ORDENAMENTO DO P.D.M. - ALTERAÇÃO

LEGENDA:

	LIMITE DO CONCELHO
	LIMITE DA FREGUESIA
	LIMITE DA ÁREA DE INTERVENÇÃO DO P.U. DA CIDADE DE MONTEMOR-O-NOVO
	ÁREA PERIURBANA (P.U. DA CIDADE DE MONTEMOR-O-NOVO)
	PERÍMETRO URBANO DOS AGLOMERADOS
	ESPAÇO URBANO
	ESPAÇO URBANIZÁVEL
	ESPAÇO INDUSTRIAL EXISTENTE
	ESPAÇO INDUSTRIAL PROPOSTO
	ESPAÇO AGRO- FLORESTAL
	ESPAÇO DE SILVO-PASTORICIA
	ESPAÇO AGRÍCOLA
	SÍTIO MONFURADO/ PT CON0031
	SÍTIO DE CABRELA/ PT CON0033
	ALBUFEIRAS
	ÁREA INUNDADA
	ÁREA DE PROTECÇÃO
	ÁREA DE EXPLORAÇÃO DE INERTES EM ACTIVIDADE (PEDREIRAS)
INFRAESTRUTURAS	
	ETAR's PREVISTAS OU PROPOSTAS
	ATERRO SANITÁRIO PREVISTO E ÁREA DE PROTECÇÃO
ESTRUTURA FERROVIÁRIA	
	LINHA DO SUL E LINHA DE ÉVORA

EQUIPAMENTOS A INSTALAR




















	ESCOLA EB1,2
	CENTRO DE SAÚDE
	CAMPOS DE GRANDES JOGOS E PISCINAS
	BOMBEIROS
	CEMITÉRIO
	PARQUE URBANO
ESPAÇOS CULTURAIS	
PATRIMÓNIO EDIFICADO	
	NUCLEO ANTIGO DO AGLOMERADO
	MONUMENTO NACIONAL
	IMÓVEL DE INTERESSE PUBLICO
	IMÓVEL EM VIAS DE CLASSIFICAÇÃO
	OUTROS VALORES EDIFICADOS
SÍTIOS ARQUEOLÓGICOS	
	MONUMENTO NACIONAL
	OUTROS SÍTIOS
ESTRUTURA RODOVIÁRIA	
	EXISTENTE
	ESTRADAS NACIONAIS
	ESTRADAS MUNICIPAIS
	CAMINHOS MUNICIPAIS
	OUTROS CAMINHOS
	PREVISTO
	IP 7
	PROTECÇÃO AOS NÓS PREVISTOS
	CIRCULAR CONCELHIA - ESTRADAS MUNICIPAIS EM EXECUÇÃO OU PREVISTAS
	VARIANTES DOS AGLOMERADOS - VARIANTE DE SANTIAGO DO ESCOURAL

PLANTA DE CONDICIONANTES DO P.D.M. - ALTERAÇÃO

LEGENDA:

	LIMITE DO CONCELHO
	LIMITE DA FREGUESIA
PROTECÇÃO DA PAISAGEM E RECURSOS NATURAIS	
	RESERVA AGRÍCOLA NACIONAL
	APROVEITAMENTO HIDROAGRÍCOLA DA FREIXEIRINHA
	APROVEITAMENTO HIDROAGRÍCOLA DOS MINUTOS
	INFRAESTRUTURAS DO APROVEITAMENTO HIDROAGRÍCOLA
	RESERVA ECOLÓGICA
	SÍTIO MONFURADO/ PT CON0031
	SÍTIO DE CABRELA/ PT CON0033
	ALBUFEIRAS
	ÁREA INUNDADA
	ÁREA DE PROTECÇÃO
	FUROS DE CAPTAÇÃO
	ÁREAS CATIVAS DE DEPÓSITOS MINERAIS
	CONCESSÕES MINEIRAS
	PEDREIRAS DESACTIVADAS
	PEDREIRAS EM ACTIVIDADE
INFRAESTRUTURAS	
	ADUTORAS
	ETARS
	SUB-ESTAÇÃO
	LINHA DE ALTA TENSÃO
	LIXEIRA
SERVIDÃO RÁDIO ELÉCTRICA	
	ZONA DE LIBERTAÇÃO SECUNDÁRIA DO CENTRO RÁDIO ELÉCTRICO DE VENDAS NOVAS
	EIXO DA ZONA DE DESOBSTRUÇÃO DO PERCURSO DA LIGAÇÃO HERTZIANA PALMELA, SERRA ALTA E MENDRO

ESPAÇOS CULTURAIS

PATRIMÓNIO EDIFICADO	
	MONUMENTO NACIONAL
	IMÓVEL DE INTERESSE PUBLICO
	IMÓVEL EM VIAS DE CLASSIFICAÇÃO
	OUTROS VALORES EDIFICADOS
SÍTIOS ARQUEOLÓGICOS	
	MONUMENTO NACIONAL
	OUTROS SÍTIOS
ESTRUTURA RODOVIÁRIA	
	EXISTENTE
	ESTRADAS NACIONAIS
	ESTRADAS MUNICIPAIS
	CAMINHOS MUNICIPAIS
	OUTROS CAMINHOS
	PREVISTO
	IP 7
	PROTECÇÃO AOS NÓS PREVISTOS
	TROÇO DA CIRCULAR CONCELHIA EM EXECUÇÃO
ESTRUTURA FERROVIÁRIA	
	LINHA DO SUL E LINHA DE ÉVORA
AGLOMERADOS URBANOS	
	LIMITE DA ÁREA DE INTERVENÇÃO DO PU DA CIDADE DE MONTEMOR-O-NOVO
	PERÍMETRO URBANO DO P.U. DA CIDADE DE MONTEMOR-O-NOVO E LIMITE DAS ÁREAS URBANAS E DE EXPANSÃO DOS AGLOMERADOS
ÁREAS INDUSTRIAIS	
	ZONA INDUSTRIAL EXISTENTE E ÁREA DE EXPANSÃO