





**LEGENDA**

--- LIMITE DE INTERVENÇÃO (área = 386.000m2 >> 38.60 ha)

**SERVIDÕES E RESTRIÇÕES DE UTILIDADE PÚBLICA**

-  DOMINIO PUBLICO HIDRICO
-  RESERVA ECOLÓGICA NACIONAL
-  FAIXA NON AEDIFICANDI DE PROTECÇÃO ÀS ESTRADAS ER2 e EN253
-  POVOAMENTOS DE SOBREIROS

**PLANO DE INTERVENÇÃO EM ESPAÇO RURAL DA REBOLA**

**PLANTA DE CONDICIONANTES**

**2**

Alínea c) do nº1 do Art 62º do Dec-Lei nº380/99 de 22 de Setembro, na sua versão actual

BASE CARTOGRÁFICA: Cartografia de Referência, Levantamento Topográfico à escala 1/1000  
Sistema de Referência Hayford-Gauss, Datum 73  
Origem das coordenadas: Métrica  
Entidade Proprietária: Câmara Municipal de Montemor-o-Novo

Georeferenciada em ETRS 89

ESCALA: 1:2.000

DATA: ABRIL/2011

